

PEDALA IN HIRPINIA E BARONIA

EDIZIONE 2025



COMUNI, ICONOGRAFIE E PERCORSI

PUNTO DI ASSISTENZA RICARICA BIKE 🛠️

Savignano Irpino - Località Serra,
Via Nazionale, 81, Via Dante Alighieri

Trevico - Via D. Alighieri

Vallesaccarda - S. Provinciale 144
(vicino Municipio)

NOLEGGIO E-BIKE 🚲

Savignano Irpino - Presso il Municipio
Trevico - Presso il Municipio
Vallesaccarda - Presso il Municipio
Zungoli - Presso il Municipio

OFFICINA BIKE 🛠️


Taurasi - Bicyclery, Viale Francesco Tedesco 19
Ariano Irpino - Cicli Dotolo, Rione Cappelluzzo 8B
Ariano Irpino - Motomania Srl, Via Viggiano 33
Avellino - Lineabici, Via Brigata 81
Avellino - Avbikestore, Via F. Tedesco 604

- | | |
|--------------------|---------------------------|
| 1 Andretta | 11 Savignano Irpino |
| 2 Ariano Irpino | 12 Sturno |
| 3 Bisaccia | 13 Taurasi |
| 4 Flumeri | 14 Trevico |
| 5 Frigento | 15 Vallata |
| 6 Gesualdo | 16 Vallesaccarda |
| 7 Melito Irpino | 17 Villanova del Battista |
| 8 Mirabella Eclano | 18 Volturara Irpina |
| 9 Monteverde | 19 Zungoli |
| 10 Pietrastornina | |


 APPIA ANTICA


 REGIO TRATTURO


 PERCORSO ASFALTO


 PERCORSO MISTO

 PERCORSO STERRATO


 ECCELLENZE DA VEDERE


 RISTORANTI, TRATTORIE, PIZZERIE


 ECCELLENZE ENOGASTRONOMICHE (AZIENDE)

 BORGHI PIÙ BELLI D'ITALIA

 CASTELLI


 IMPIANTI SPORTIVI

 STRUTTURE RICETTIVE, B&B

 BAR, LOCALI, PANIFICI

 TERRAZZE IN HIRPINIA E BARONIA

 FONTANE

 PARCHEGGI

PERCORSO A TAPPE

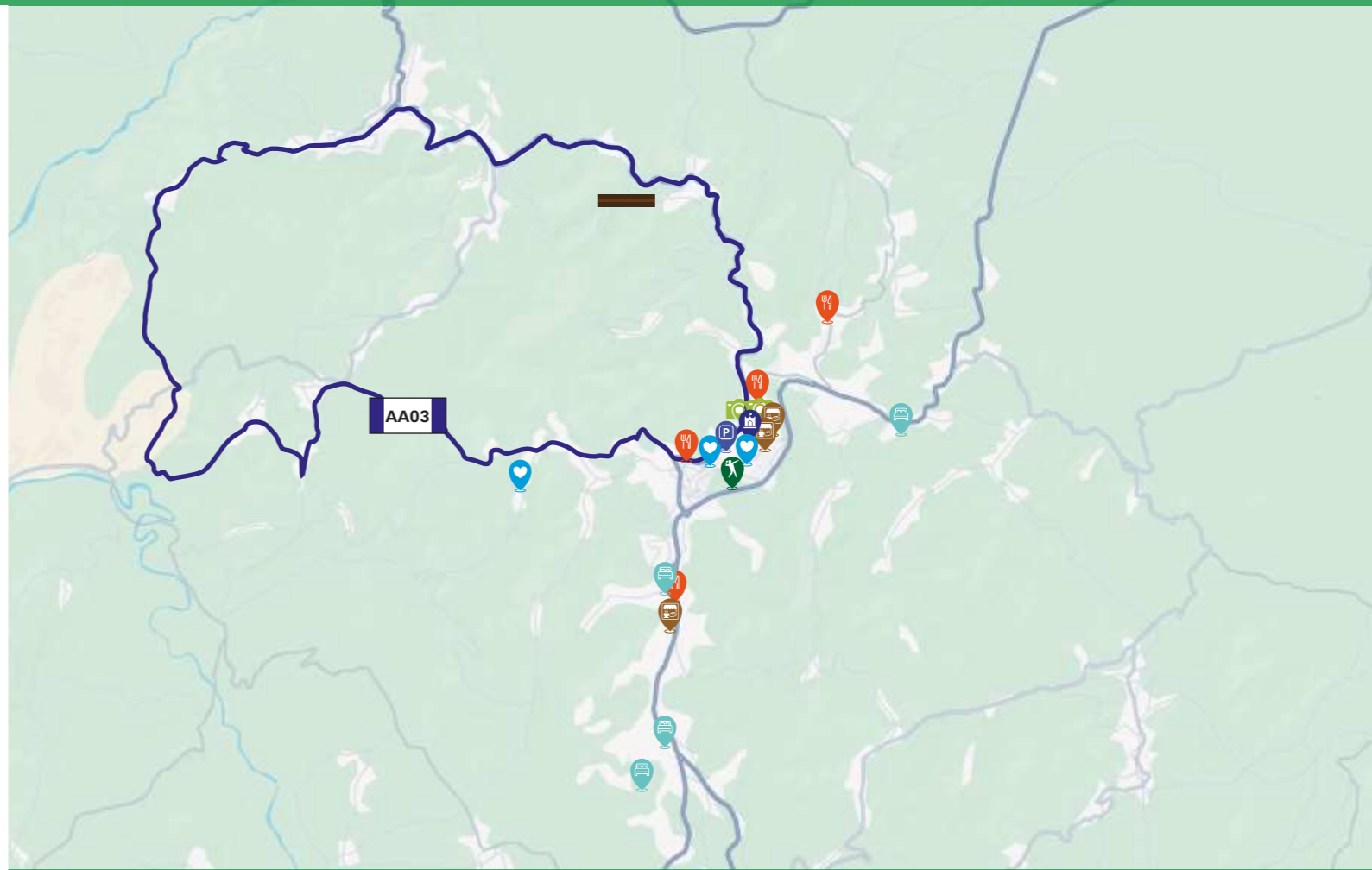
CODICE	DA	A	COMUNI ATTRAVERSATI				KM	ALTIMETRIA	
T01	Pietrastornina	Volturara Irpina	Sant'Angelo a Scala	Summonte	San Potito Ultra	Salza Irpina	32,1	698	
T02	Volturara Irpina	Andretta	Ponteromito	Goletto	Lioni		50,2	810	
T03	Andretta	Monteverde	Aquilonia	Aquilonia Vecchia			35,4	505	
T04	Monteverde	Bisaccia	Lago San Pietro	Aquilonia			13,5	313	
T05	Bisaccia	Vallesaccarda	Lacedonia	Lungarella	Trevico		40,8	1024	
T06	Vallesaccarda	Flumeri	Sturno	Frigento	Gesualdo	Taurasi	64,9	1265	
T07	Flumeri	Zungoli	Melito Irpino	Ariano Irpino	Villanova del Battista		44,4	858	
T08	Zungoli	Savignano Irpino	Stradola	Frolice	Montecalvo Irpino	Cusano	46,6	902	
T09	Savignano Irpino	Mirabella Eclano	Villanova del Battista	Grottaminarda	Passo di Mirabella		41,7	707	
T10	Mirabella Eclano	Pietrastornina	Taurasi	Pratola Serra	Altavilla Irpina		36,1	704	
TEX	Pietrastornina	Pietrastornina	Santuario di Montevergine percorso ad anello					35,0	757
TOTALE TAPPE 10+1 TAPPA EXTRA							440,7	8511	

PERCORSI AD ANELLO

CODICE	DA	A	COMUNI ATTRAVERSATI				KM	ALTIMETRIA	
AA01	Villanova del Battista	Villanova del Battista	Zungoli	Flumeri			25,1	724	
AA01	Flumeri	Flumeri	Zungoli	Villanova del Battista			25,1	724	
AA01	Zungoli	Zungoli	Villanova del Battista	Flumeri			25,1	724	
AA02	Andretta	Andretta	Morra de Sanctis	Lago La Sarda	Lago di Conza	Conza della Campania	43,6	1055	
AM01	Andretta	Andretta	Morra de Sanctis	Orcomone	Caputi 2	Fontana storica	34,9	1212	
AS01	Andretta	Andretta	Masserie Guglielmo	Russo Royal Riding			20,8	578	
AA03	Ariano Irpino	Ariano Irpino	Montecalvo	Corsano	Macchiarello	Palazzisi	33,4	844	
AA04	Sturno	Sturno	Frigento	Mefite	Gesualdo		25,3	571	
AA05	Sturno	Sturno	Sferracavallo	Pietri	Pagliara		56,3	726	
AA06	Frigento	Frigento	Mefite	Villamaina	Gesualdo	Contrada San Silvestro	31,9	1130	
AA06	Gesualdo	Gesualdo	Mefite	Villamaina	Contrada San Silvestro	Frigento	36,1	1145	
AM02	Melito Irpino	Melito Irpino	Iscalonga - Apice Vecchia	Calvano	Beatrice II	Melito Vecchia	41,4	728	
AA07	Mirabella Eclano	Mirabella Eclano	Fontanarosa - Luogosano	Lapio - Montemiletto	Venticano	Taurasi	45,8	1116	
AA08	Pietrastornina	Pietrastornina	Roccabascerana - Ciardelli	Altavilla Irpina	Capriglia Irpina	Mercogliano - Summonte	38,7	838	
AA09	Savignano Irpino	Savignano Irpino	Ciccotonno	Fontana di Mottola	Fontana dei Cavalleresi		11,2	159	
AM04	Savignano Irpino	Savignano Irpino	San Rocco Alicese	Oasi Naturalistica	Fontana dei Cavalleresi		15,9	446	
AM05	Savignano Irpino	Savignano Irpino					20,5	320	
AA12	Taurasi	Taurasi	Fontanarosa	Gesualdo	Arenara	Mirabella Eclano	36,2	734	
AA13	Taurasi	Taurasi	Fontanarosa - Gesualdo	Pagliara	Castelfranci	Paternopoli	58,7	1198	
AA14	Vallesaccarda	Vallesaccarda	Vallata - Carife	Castel Baronia	Flumeri	San Sossio Baronia	35,1	727	
AM03	Vallesaccarda	Vallesaccarda	Trevico	Laghetto Montano			10,9	418	
AA15	Volturara Irpina	Volturara Irpina	Cancelli	Cassano Irpino	Montella		41,7	648	
AA16	Volturara Irpina	Volturara Irpina	Cancelli	Montefalcione	Salza Irpina		39,8	798	
AA17	Trevico	Trevico	Sant'Angelo dei Lombardi	Rocca San Felice	Castel Baronia		53,4	1415	
AA18	Trevico	Trevico	Sferracavallo - Serra di Fusco	Carife	Castel Baronia	San Nicola Baronia	33,4	782	
AA19	Bisaccia	Bisaccia	Calli	Lacedonia	Calaggio		30,2	770	
AA20	Bisaccia	Bisaccia	Vallata - Carife	Pietri			49,1	962	
AA20	Vallata	Vallata	Carife	Pietri	Bisaccia		49,1	962	
AA14	Vallata	Vallata	Carife	Castel Baronia	Flumeri	San Sossio Baronia	35,1	727	
AA21	Monteverde	Monteverde	Aquilonia	Lago di San Pietro	Chiesa della Madonna delle G.	Masseria Pasciutti	32,9	929	
AS02	Monteverde	Monteverde	Percorso bosco di Monteverde					10,2	412
AA22	Zungoli	Zungoli	Savignano	Greci	Serralonga		60,9	1006	
AA23	Zungoli	Zungoli	Ciccotonno	Montaguto	Monteleone di Puglia		54,9	1265	
TOTALE PERCORSI							1162,7	26793	

NOTE

- AA01** Stesso percorso anche da Zungoli e Villanova del Battista
- AA01+** Corrisponde al percorso AA01 ridotto da Villanova del Battista a Zungoli e viceversa
- AA06** Stesso percorso anche da Frigento
- AA20** Stesso percorso anche da Bisaccia
- AA14** Stesso percorso anche da Vallesaccarda



ECCELLENZE E BELLEZZE

Andretta (AV) è un borgo dell’Alta Irpinia arroccato a circa 850m s.l.m., che sorge su uno sperone roccioso sopra la Valle dell’Ofanto e conserva un centro medievale con vicoli in pietra, una torre-campanile e ruderi di castello. Il paese, ricco di tradizione contadina, ospita il Museo della Civiltà Contadina e Artigiana e vanta suggestivi riti religiosi come la processione della “Stella del Mattino” in maggio.

- Chiesa Madre di Santa Maria Assunta, Fontana Anas
- Terrazza
- Da Cicillo, Da Zio Rocco e Gianmaria, Ristorante Roma
- Bar Jolly, Bar Good Vibes, Bar Planet
- Azienda Cianciulli
- Fontana Anas
- Parcheggio centrale
- Impianti sportivi

CODICE	DA	A	COMUNI ATTRAVERSATI			KM	ALTIMETRIA	
AA02	Andretta	Andretta	Morra de Sanctis	Lago La Sarda	Lago di Conza	Conza della Campania	43,6	1055
AM01	Andretta	Andretta	Morra de Sanctis	Orcomone	Caputi II	Fontana Storica	34,9	1212
AS01	Andretta	Andretta	Masserie Guglielmo	Russo R.R.			20,8	578

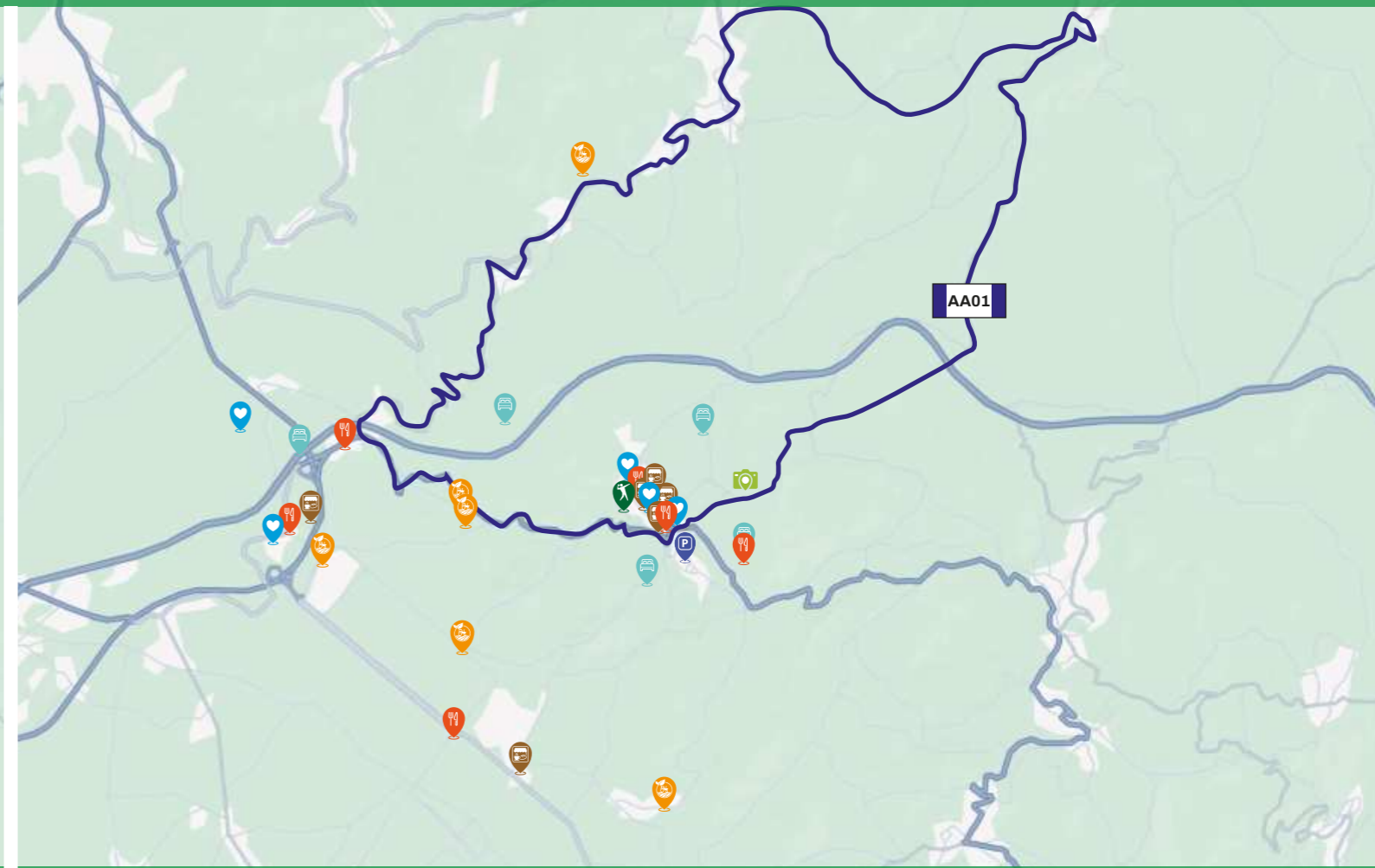
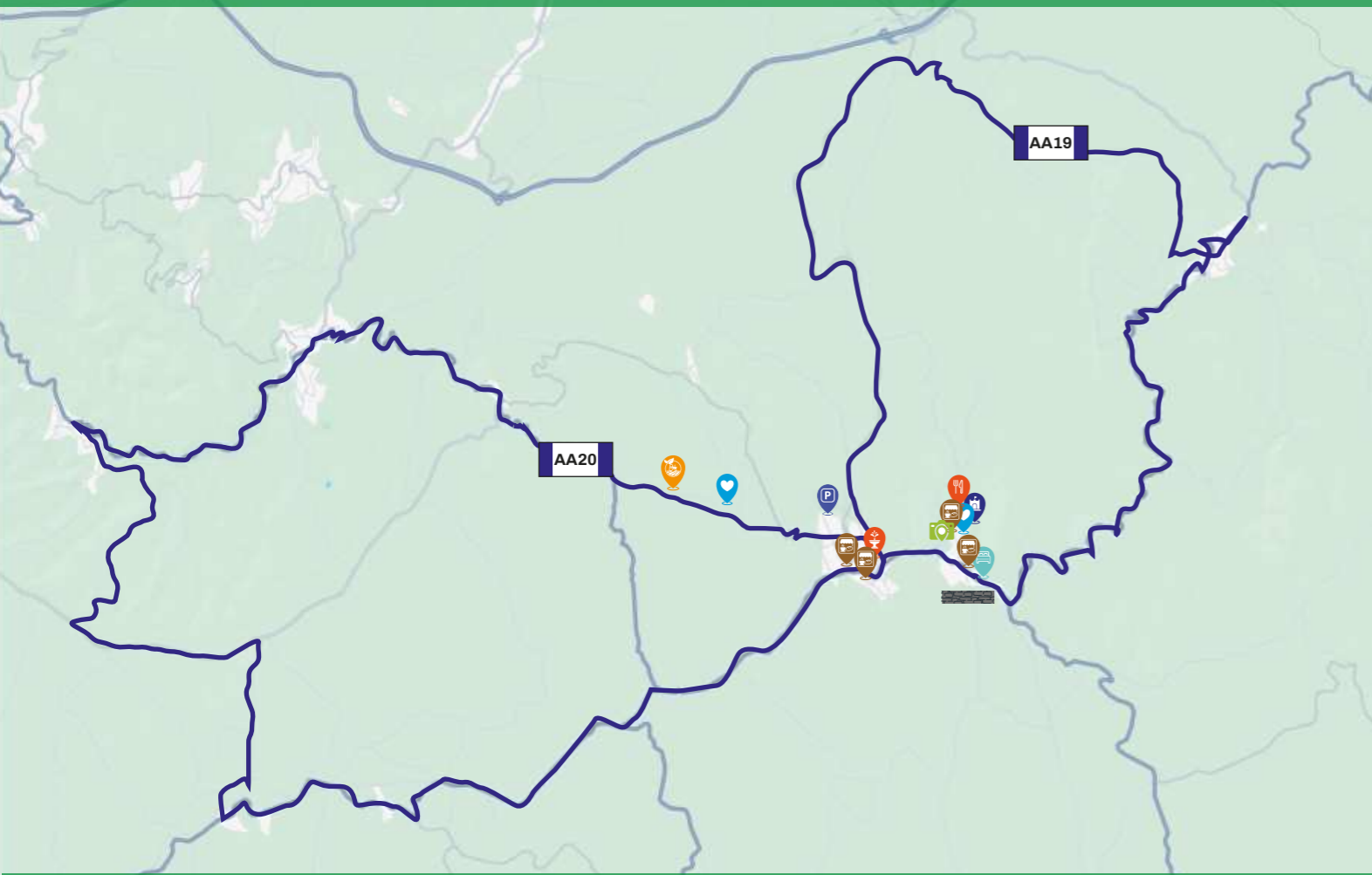
ECCELLENZE E BELLEZZE

Ariano Irpino, conosciuta come la “Città del Tricolle”, è arroccato su tre colli all’incrocio tra antiche vie consolari e vanta un patrimonio medievale imponente, con il Castello Normanno e la Cattedrale che custodisce reliquie storiche e sacre spine. Centro vitale di ceramica maiolicata e cultura, ospita musei d’eccellenza e famosi festival come l’Ariano Folk Festival, Ariano International Film Festival e la storica Rievocazione delle Sacre Spine.

- Duomo Santa Maria Assunta, Museo Civico della Ceramica Cicli Dotolo, Rione Cappelluzzo 8B
- Terrazza Centro Storico, Terrazza Castello Normanno
- Bar Ristorante da Domenico, La Pignata, Lii Doie Aulive, Ristorante Biffy
- Incontro, Replay Long Bar, Voglia di caffè da Maria
- Antica Tempora, Grand Hotel Biffy, Hotel Incontro, Villa tre colli B&B
- Castello Normanno
- Parcheggio centro storico
- Impianti sportivi

Regio Tratturo

CODICE	DA	A	COMUNI ATTRAVERSATI			KM	ALTIMETRIA	
AA03	Ariano Irpino	Ariano Irpino	Montecalvo	Corsano	Macchiarello	Palazzisi	33,4	844



ECCELLENZE E BELLEZZE

Bisaccia (AV), soprannominata “la gentile” da Francesco De Sanctis, si erge a 860m tra le colline dell’Alta Irpinia, con un centro storico medievale dominato dal Castello Ducale e dalla Concattedrale della Natività di Maria. Nota per l’imponente Tomba della Principessa nel Museo Archeologico, conserva antiche radici da età del ferro e una vivace tradizione contadina, con feste in onore di Sant’Antonio e sagre locali.

- Duomo della Natività di Maria, Sorgente Serroni
- Terrazza
- Fontana
- Locanda il Grillo d’oro
- Appia Antica
- Alme snack Bar, Friaus Pub, Masucci Maria Antonietta, Scottish Bar
- Domus Romulea Albergo Locanda
- Castello Ducale
- Azienda Agricola Serroni
- Parcheggio centro storico

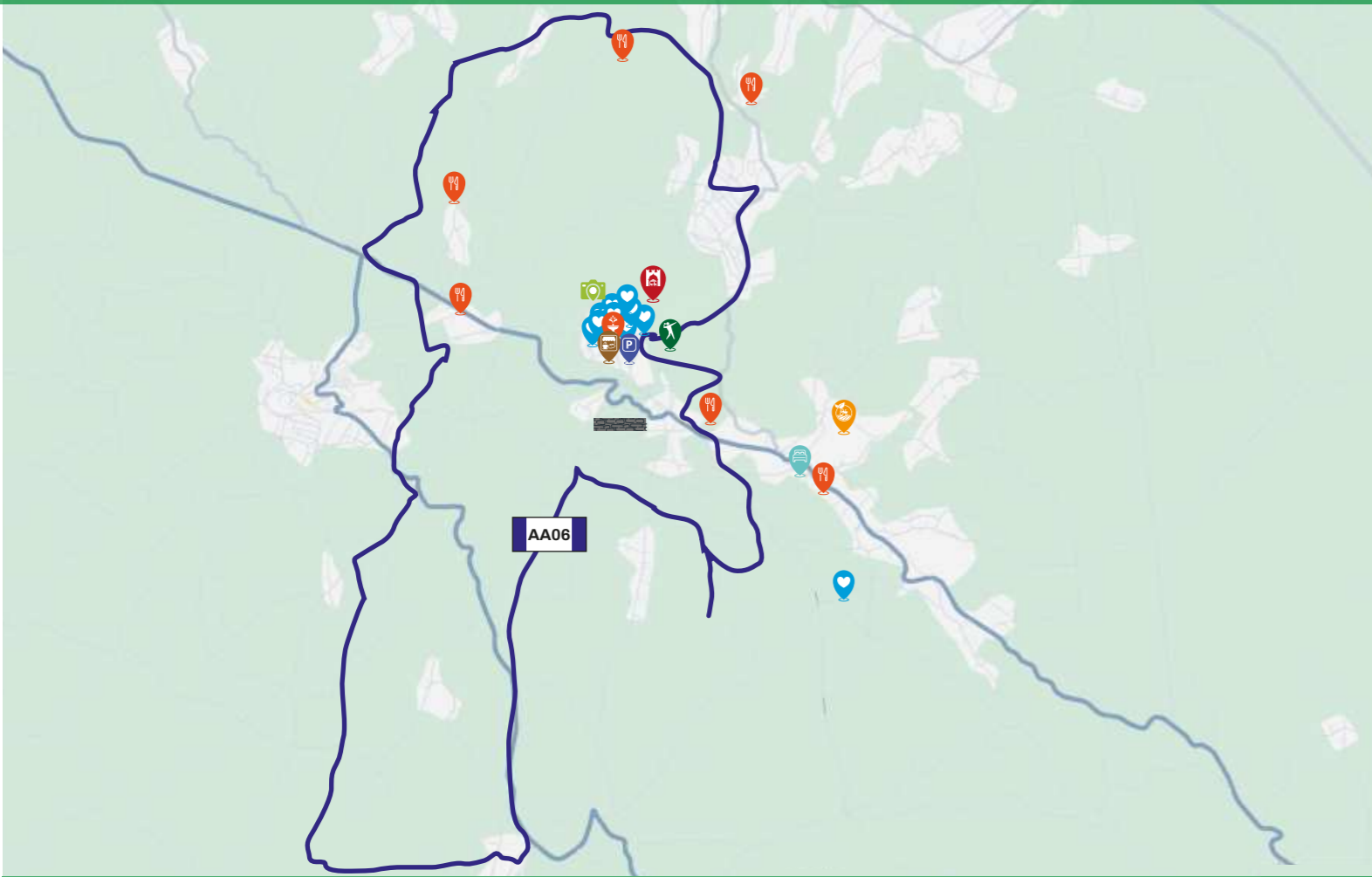
ECCELLENZE E BELLEZZE

Flumeri è un borgo collinare in Irpinia (AV) a 638m s.l.m., affacciato sulla Valle dell’Ufita tra oliveti secolari e campi di grano, rinomato come “Città dell’olio” grazie all’ottimo EVO DOP e cultivar Ravece. Il centro, di origine medievale con testimonianze romane, presenta la suggestiva Dogana Aragonese e ospita ogni agosto l’imponente “Giglio di Grano” in onore di San Rocco.

- Area Archeologica Fiocaglia, Bottega del Giglio, Chiesa Maria Assunta e San Nicola, Chiesa San Rocco
- Terrazza Via Aurora
- Bar Trattoria 60, Hotel Ristorante Portobello, Pizzeria Doppiozero, Pizzeria Il Datterino, Ristorante l’Aragonese
- Bar Botanical, Bar Sisto, Panificio Anzalone, Panificio Garofalo, Pasticceria La Delizia, Pasticceria Sogni e Bontà
- Agriturismo l’Angelo Raffaele, Agriturismo Capacchione, Azienda Agrituristiche Petrilli, La Tana della Volpe, Villa Relais Imperatrice
- Azienda Agricola Anzalone, Azienda Agricola Biologica Setteventi, Azienda Agricola Grasso, Azienda Agricola Nicole Iorillo, Filiera Grano Armando, Miele Ardesia
- Struttura coperta polivalente in Via Botte
- Parcheggio centrale

CODICE	DA	A	COMUNI ATTRAVERSATI			KM	ALTIMETRIA
AA19	Bisaccia	Bisaccia	Calli	Lacedonia	Calaggio	30,2	770
AA20	Bisaccia	Bisaccia	Vallata - Carife	Pietri		49,1	962

CODICE	DA	A	COMUNI ATTRAVERSATI		KM	ALTIMETRIA
AA01	Flumeri	Flumeri	Zungoli	Villanova del Battista	25,1	724



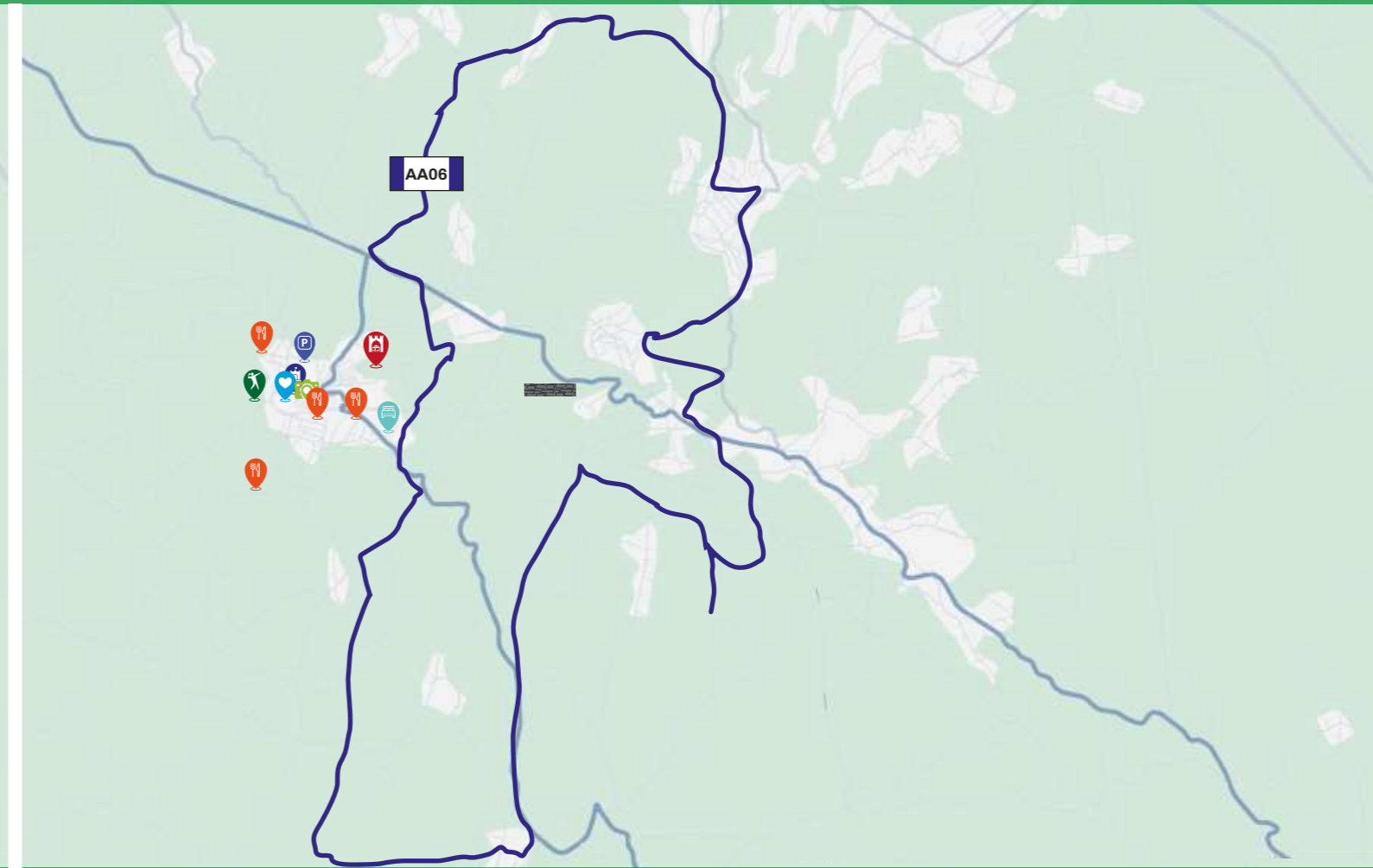
ECCELLENZE E BELLEZZE

Frigento (AV), incastonato a 911m s.l.m. sulle dorsali dell'Appennino campano, è noto come il "Balcone d'Irpinia" per i suoi panorami che abbracciano 5 regioni e 11 province, con suggestivi percorsi boschivi come la Panoramica Limiti. Borgo tra i "Più Belli d'Italia", offre un patrimonio storico-culturale ricco: la Cattedrale di Santa Maria Assunta con cripte paleocristiane e la Volta (quasi) unica al mondo, origini romane con cisterne del I sec. a.C., e raffinati palazzi gentilizi del XVIII-XIXsec.

-  Borghi Più Belli D'Italia
 -  Centro Storico di Frigento, Cisterne Romane, Chiesa Madre Cattedrale di Santa Maria Assunta in cielo, Chiesa di San Marciano, Chiesa di San Pietro, Chiesa della Congrega del Purgatorio, Fontana Pila, Gipsoteca Carmine Genua Scultore, Palazzo Can. Marciano De Leo "Casa della Cultura, La "Preta re lo Piesco"
 -  Agriturismo Colle Irpino, Agriturismo Fontana Madonna, Il Fato, L'Anphora ristorante pizzeria, Trattoria Braceria Da Balú, Trattoria Mary D.
 -  Vara Clementina
 -  Agriturismo Colle Irpino Di Martone Mario
 -  Preta Kiana Pecorino Carmasciano Azienda Agricola Biologica
 -  Casa dell'acqua Mosè
 -  Parcheggio centro storico
 -  Terrazza Via Panoramica Limiti
-  Impianti sportivi
 -  Appia Antica



CODICE	DA	A	COMUNI ATTRAVERSATI				KM	ALTIMETRIA
AA06	Frigento	Frigento	Mefite	Villamaina	Gesualdo	Contrada S. Silvestro	31,9	1130



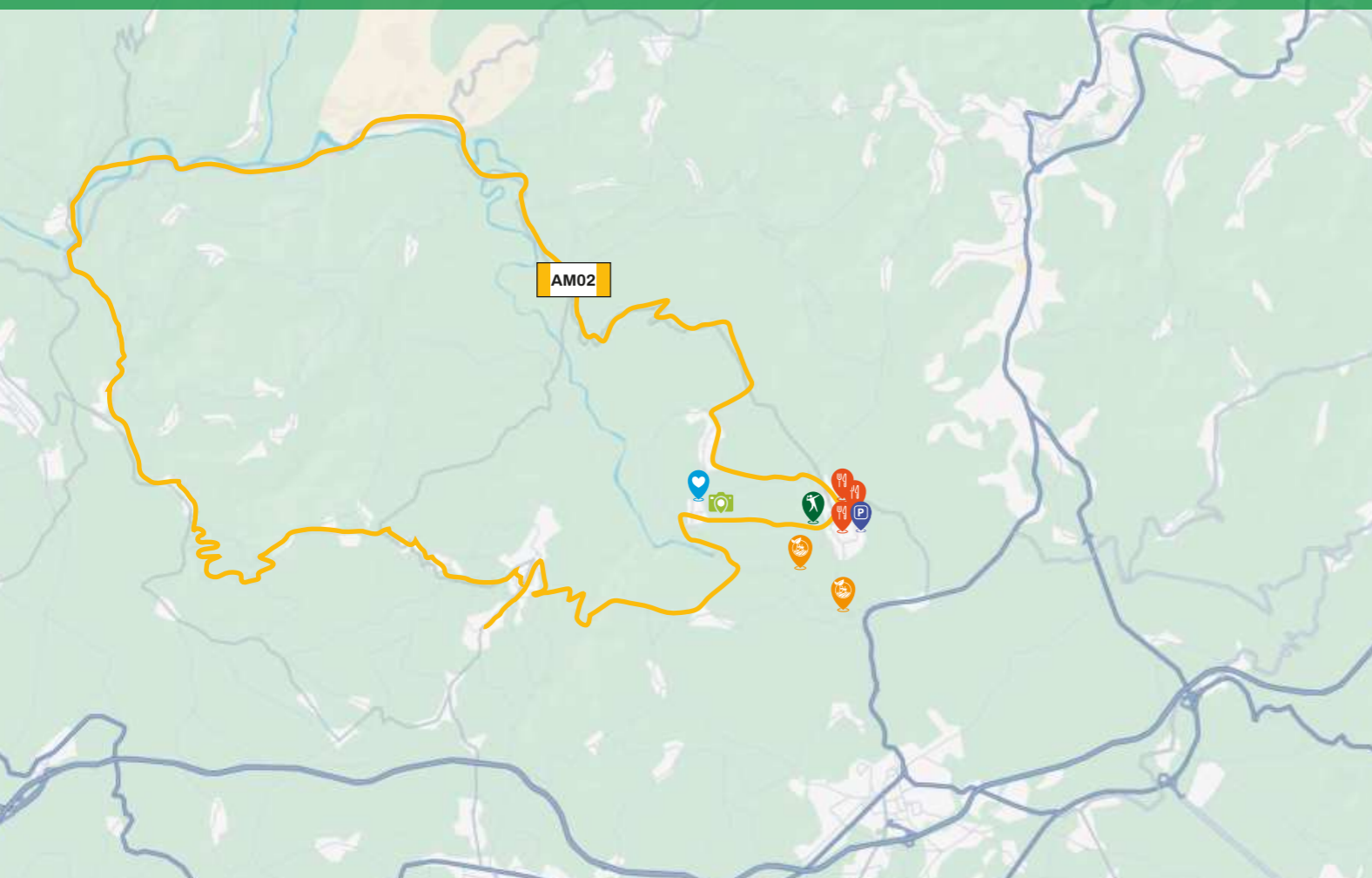
ECCELLENZE E BELLEZZE

Gesualdo (AV), arroccato su un colle tra le valli del Fredane e dell'Ufita a circa 676m di altitudine, è un borgo medievale riconosciuto tra "I Borghi più belli d'Italia" con un impianto a cerchi concentrici intorno al suo imponente castello rinascimentale. Celebre per aver ospitato il "Principe dei Musicisti" Carlo Gesualdo, è costellato di palazzi seicenteschi, fontane storiche e chiese monumentali, e anima la vita culturale con eventi come il Presepe vivente e il Volo dell'Angelo.

-  Borghi Più Belli D'Italia
 -  Chiesa Madre di San Nicola
 -  Terrazza Centro Storico
 -  Il Vicoletto, Ristorante Da Peppino, Ristorante San Vincenzo, La Pergola di Gesualdo
 -  Zembalo B&B
 -  Castello di Gesualdo
 -  Area Parcheggio Canale
 -  Impianti sportivi
 -  Appia Antica
-  Impianti sportivi
 -  Appia Antica



CODICE	DA	A	COMUNI ATTRAVERSATI				KM	ALTIMETRIA
AA06	Gesualdo	Gesualdo	Mefite	Villamaina	Contrada S. Silvestro	Frigento	36,1	1145

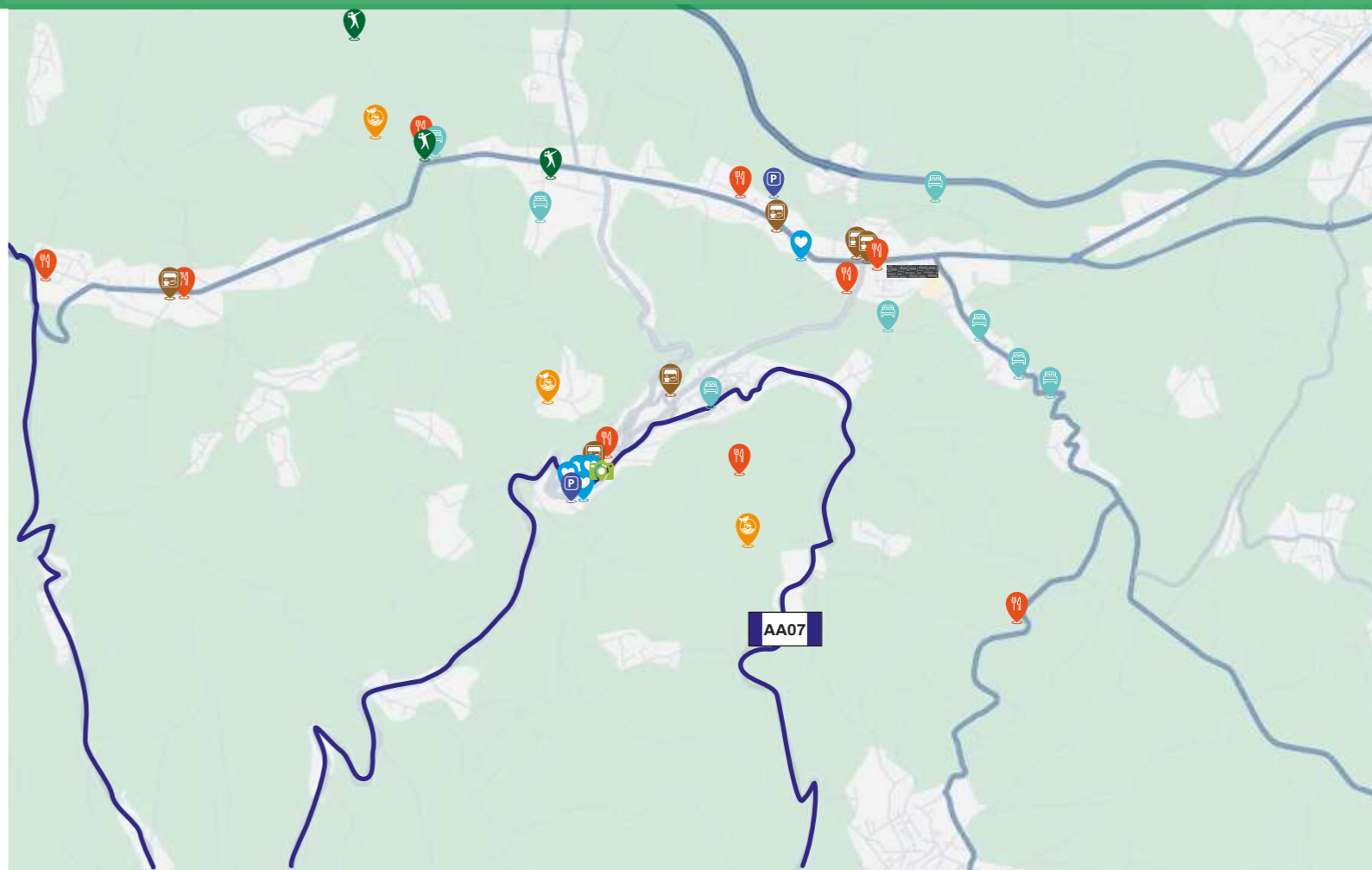


ECCELLENZE E BELLEZZE

Melito Irpino (AV), situato a circa 450m s.l.m. nella Valle dell’Ufita, è un borgo dall’anima “triplice”: l’antica area archeologica romano-sannita, la suggestiva Melito Vecchia con ruderi del castello normanno-svevo e la “nuova” Melito ricostruita dopo il sisma del 1962. Centro rurale vivace, è noto per l’olio DOP, la produzione di tabacco e cereali, e celebra tradizioni locali come la Fiera di Sant’Egidio e la Festa della Castagna.

- Melito Vecchia
- Terrazza
- L’Officina Folle, Trattoria Matullo, Trattoria di Pietro Crescenzo
- Cantine Luigi Ruggiero, Frantoio Di Minico
- Area Parcheggio Canale
- Impianti sportivi

CODICE	DA	A	COMUNI ATTRAVERSATI	KM	ALTIMETRIA
AM02	Melito Irpino	Melito Irpino	Iscalonga - Apice Vecchia Calvano Beatrice II Melito Vecchia	41,4	728

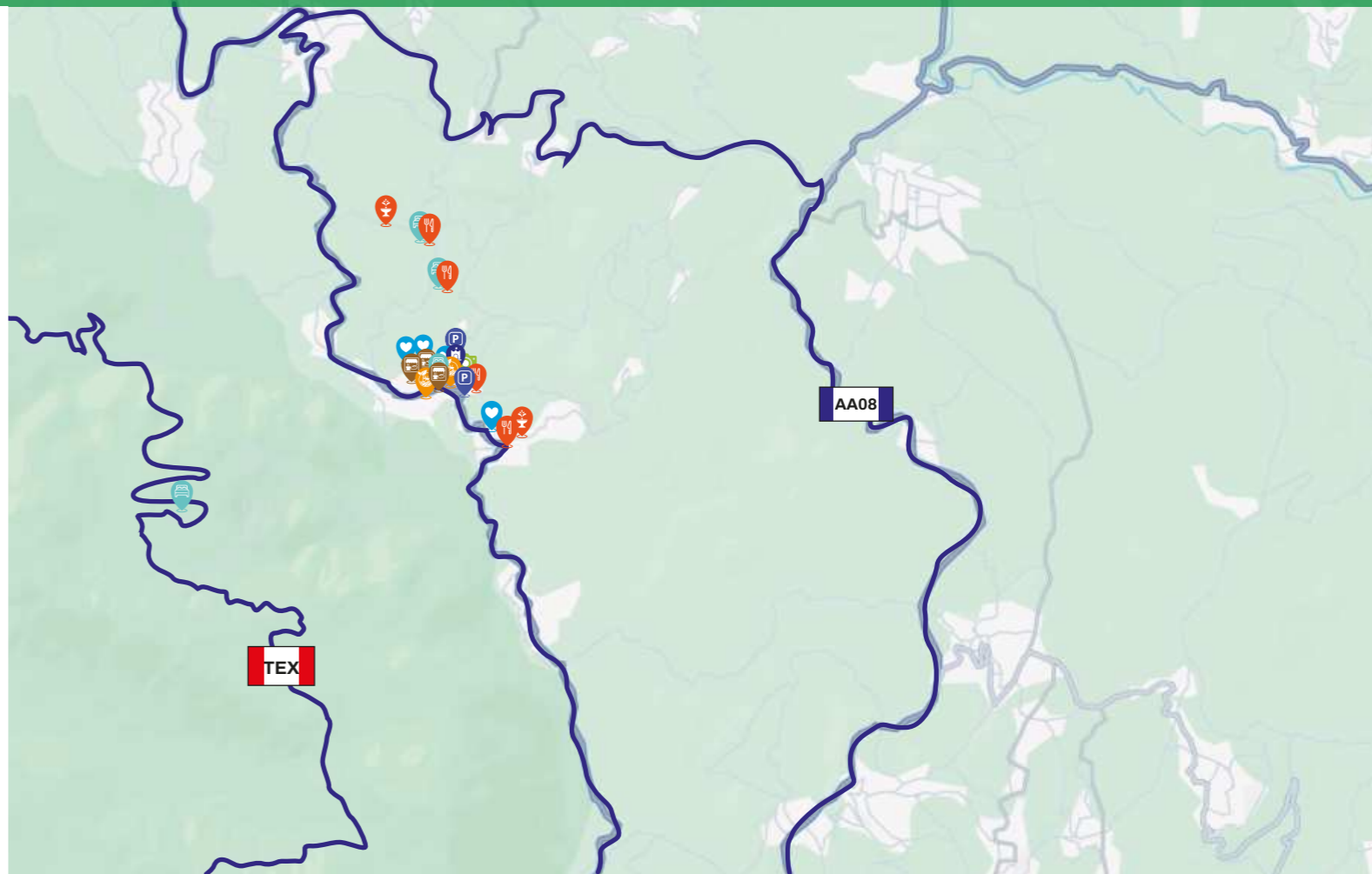
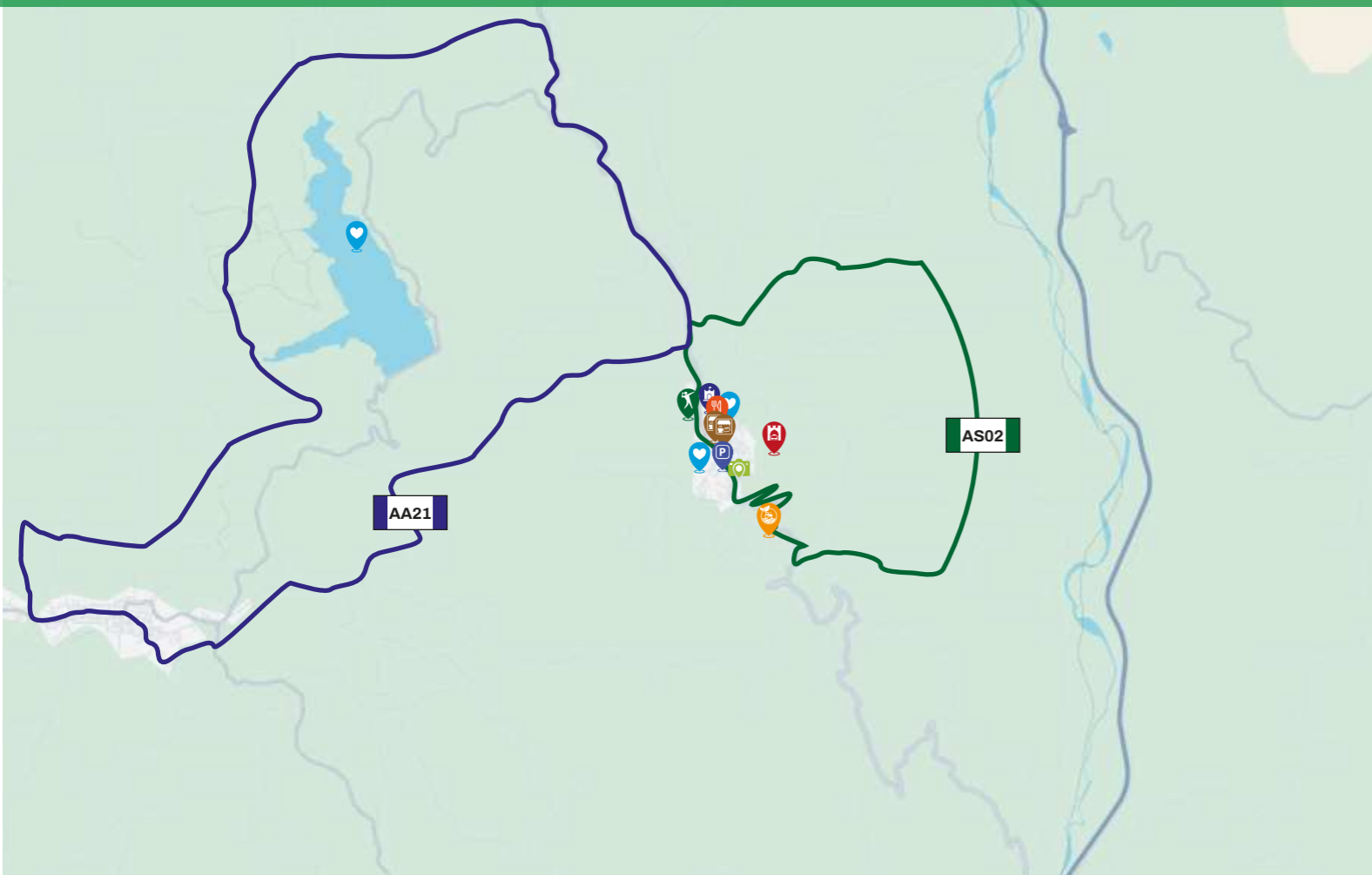


ECCELLENZE E BELLEZZE

Mirabella Eclano (AV), adagiata a 372m s.l.m. tra le valli del Calore e dell’Ufita, nasce sulle vestigia della città sannitica-romana di Aeclanum e conserva un ricco patrimonio tra aree archeologiche, chiese monumentali e musei di arte sacra e del carro. Il borgo è celebre per la “Grande Tirata del Carro”: un obelisco di 25m in paglia trainato da buoi il sabato che precede la terza domenica di settembre in un rito folklorico-religioso suggestivo.







- Chiesa di San Bernardino, Chiesa di San Francesco, Chiesa Santa Maria Maggiore, La Necropoli Enolitica, Museo d’Arte Sacra, Museo civico del Carro di paglia e dei misteri di cartapesta, Parco Archeologico di Aeclanum,
- Terrazza Complesso Monumentale di San Francesco
- Agriturismo “Il Vecchio Casale” I Capricci dello Chef, I Due Pozzi, Il Riccio Ristorante, Morabianca di Mastroberardino, Pizzeria/pub Yumaama, Ristorante Pizzeria Aeclanum, Ristorante Pizzeria Cucchiarone
- Bar Chalet, Bar La Torretta da Zio Lucio, Moscato Café, Pasticceria Memmolo, Regina Viarum
- AYMA B&B, Balneum Resort & SPA, B&B Relais Aeclanum, B&B DOMUS D’Italia, Bistrot Ventidue Agriturismo e B&B, Desidora Bed and Breakfast, Radici Resort, Villa Orsini
- Parcheggio multipiano (Via Municipio), Parcheggio Comunale gratuito (Via Nazionale Passo Eclano)
- Antiche Cantine Marchesi Di Scuderi, Quintodecimo Azienda Vinicola
- ASD Irpinia Virtus Sports, Golf Club Radici Mastroberardino, Radici Resort
- Appia Antica

CODICE	DA	A	COMUNI ATTRAVERSATI	KM	ALTIMETRIA
AA07	Mirabella Eclano	Mirabella Eclano	Fontanarosa Luogosano Lapio Montemiletto Venticano Taurasi	45,8	1116



ECCELLENZE E BELLEZZE

Monteverde Irpino (AV), arroccato a 740m su tre colli alle soglie dell'Irpinia, è un borgo inserito nei Borghi più belli d'Italia con origini che risalgono al Neolitico e mura longobarde integrate nel tessuto medievale. Dominato dall'imponente Castello baronale costruito da Longobardi e ampliato da Aragonesi e Grimaldi oggi ospita il Museo Interattivo del Grano, e offre percorsi naturalistici e spettacoli sopra il vicino Lago di San Pietro.

-  Borghi Più Belli D'Italia
-  Chiesa Ducale, Chiesa Santa Maria di Nazareth, Lago di San Pietro
-  Terrazza Cappella Carbonaia, Terrazza castello
-  Al Giardino di Terra e Confini
-  Antico Forno, Caffetteria Il Borgo
-  Birrificio Agricolo Serracroce
-  Parcheggio area sosta camper
-  Castello Baronale
-  Impianti sportivi

ECCELLENZE E BELLEZZE

Pietrastornina è uno dei comuni più estesi ricompresi nell'area della fascia pedemontana del Partenio, e tutto il suo territorio ricade nell'area del Parco Regionale del Partenio. Il paese di antica fondazione è attestato nelle fonti storiche fin dal 774 d.c. ed è caratterizzato dal nome, che deriva per etimo, dall'enorme masso erratico, la Guglia Rocciosa, alla cui base si formò per evidenti motivi difensivi, il caratteristico nucleo di Via Castello. La popolazione insediata (poco meno di 1500 residenti) vive in un abitato sparso o a frazioni. Il centro capoluogo è posto a 513 m, s.l.m. mentre le quote altimetriche dell'intero territorio comunale, scendono dai 218 m. s.l.m. alla località "Starza" ai 1434 m. della Toppa Riviezzo, sulla cresta del Partenio.

-  Chiesa Madre dell'Annunziata, Cimitero Napoleonico, Guglia Rocciosa, Guglia Belvedere, Località Montagne in genere
-  Antica Salumeria & Trattoria Urciuolo, Ristorante Il Casale, Ristorante Urciuolo, Tenuta Country House
-  Bar del Corso, Bar Ilde Ciardelli Inferiore, Bar Minucci, Giro's Café, Il Forno Da Andrea, Lounge Bar Fabiana
-  B&B Emma, Il Casale Agriturismo, RHU Ristorante Hotel Urciuolo, Rifugio Toppo del Monaco, Tenuta Country House Pietrastornina
-  Fontana di Ciardelli Superiore
-  Parcheggio Via Falcone, Parcheggio della Guglia Rocciosa, Parcheggio Campo Sportivo, Parcheggio sottostante Palazzo Comunale
-  Antica Salumeria e Trattoria Urciuolo B&B Paninoteca Antonio, Macelleria La Comina di Sergio Iannaccone
-  Terrazza Guglia Rocciosa
-  Castello Guglia Rocciosa

CODICE	DA	A	COMUNI ATTRAVERSATI				KM	ALTIMETRIA
AA21	Monteverde	Monteverde	Aquilonia	Lago di San Pietro	Chiesa della Madonna delle G.	Masseria Pasciutti	32,9	929
AS02	Monteverde	Monteverde	Percorso bosco di Monteverde				10	412

CODICE	DA	A	COMUNI ATTRAVERSATI				KM	ALTIMETRIA
AA08	Pietrastornina	Pietrastornina	Roccabascerana	Altavilla Irpina	Capriglia Irpina	Mercogliano Summonte	38,7	838
TEX	Pietrastornina	Pietrastornina	Percorso ad anello da Pietrastornina al Santuario di Montevergine				35,0	757



ECCELLENZE E BELLEZZE

Savignano Irpino (AV), arroccato a 718m s.l.m. tra i colli Tombola e Calvario nella Valle del Cervaro, è un borgo millenario inserito nei "Borghi più Belli d'Italia" dal 2016, con centro storico medievale, Fontana Angelica e suggestivi belvedere panoramici. Tra i suoi tesori: il Castello Guevara (VII XIIsec.) sottoposto a lavori di riqualificazione per la realizzazione, al suo interno, del Museo Multimediale della Memoria e dei Saperi, la Chiesa Madre di San Nicola e Sant'Anna (XVIsec.), le acque sulfuree di Rifiato e manifestazioni tradizionali come il Carnevale Savignanese, la famosa Sagra delle orecchiette arrivata alla sua 48° edizione e le numerose manifestazioni culturali, religiose e gastronomiche di Savignanestate.

-  Borghi Più Belli D'Italia
-  Chiesa Madre di San Nicola e Sant'Anna, Chiesa del Purgatorio, Panchina Gigante, Porta Grande, Via Finestroni
-  Azienda Vistavalle, Caseificio Costa delle Rose, Azienda Agricola Hirpinus, Masseria Collina degli Ulivi
-  Area Camper, Casa Albergo Sant'Anna, Dimora Albani, Vistavalle Affittacamere
-  Bar 24, Bar Sole, Panificio Cardinale, Panificio Trancucci
-  Da Fefè, Al Ritrovo, Sforna lo Sfizio
-  Parcheggio Valle del Cervaro, Via Dante Alighieri
-  Terrazza Europa, Terrazza Tombola
-  Fontana Angelica, Fontana di Mottola
-  Castello Guevara
-  Impianti sportivi
-  Località Serra, Via Nazionale, 81, Via Dante Alighieri
-  Regio Tratturo

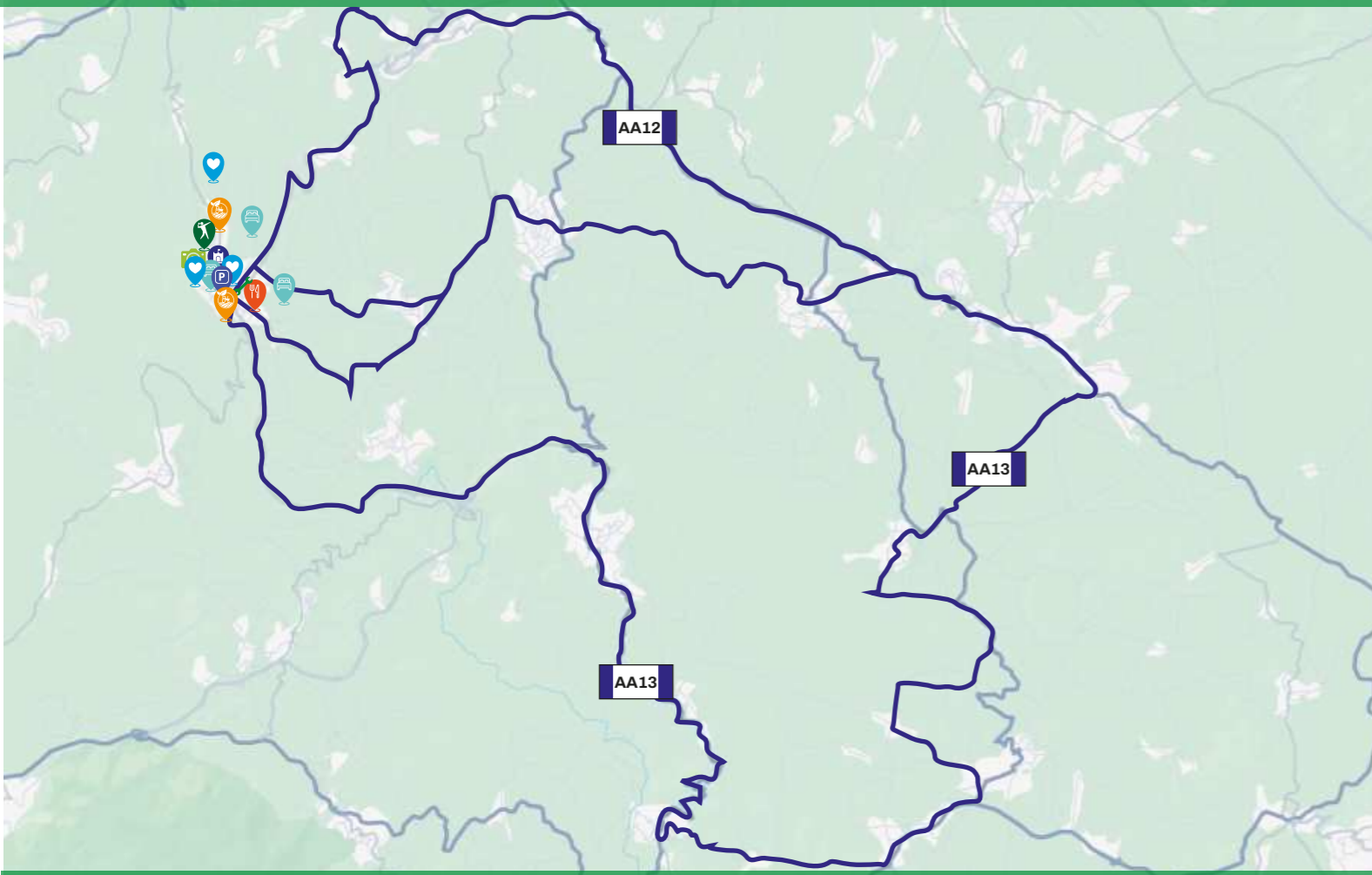
CODICE	DA	A	COMUNI ATTRAVERSATI			KM	ALTIMETRIA
AA09	Savignano Irpino	Savignano Irpino	Ciccotonno	Fontana di Mottola	Fontana dei Cavallaresi	11,2	159
AM04	Savignano Irpino	Savignano Irpino	San Rocco a Licese	Oasi Naturalistica	Fontana dei Cavallaresi	15,9	446
AM05	Savignano Irpino	Savignano Irpino				20,5	320

ECCELLENZE E BELLEZZE

Sturno è una ridente cittadina nel cuore dell'Irpinia, che vanta un centro urbano moderno e funzionale e scorci pittoreschi con palazzi storici di grande interesse (Palazzo Baronale con prospiciente parco). Menzione particolare meritano l'Edificio Scolastico "Michele Aufiero" (1937) e le due chiese, quella parrocchiale di S. Domenico e il santuario di S. Michele Arcangelo. L'Impiantistica sportiva è il fiore all'occhiello di Sturno con le sue piscine, campi da tennis, lo stadio e la struttura coperta polivalente. Riconosciuta anche dal Ministero dell'Agricoltura, si ripete ogni anno la tradizionale Tracciatura del "Solco dritto" in onore di S. Michele. L'Economia è prevalentemente agricola con la produzione di vini pregiati, olio di ottima qualità e apprezzati prodotti cerealicoli. Affermate sono anche le attività di ristorazione e alberghiere che attraggono visitatori anche fuori dai confini regionali.

-  Chiesa San Domenico, Chiesa San Michele Arcangelo, Palazzo Baronale Grella
-  Arcangelo Stanco Pizzeria, I sapori del Casale
-  Casa Reale, Il Mulino della Signora Luxury Country House
-  Parcheggio centro storico
-  Piscina Oceanika Nuoto, Centro sportivo Olimpia Tennis, Padel
-  Fontana "Re la Chiazza", Fontana Tetta
-  Terrazza Cappella

CODICE	DA	A	COMUNI ATTRAVERSATI			KM	ALTIMETRIA
AA04	Sturno	Sturno	Frigento	Mefite	Gesualdo	25,3	571
AA05	Sturno	Sturno	Sferracavallo	Pietri	Pagliara	56,3	726

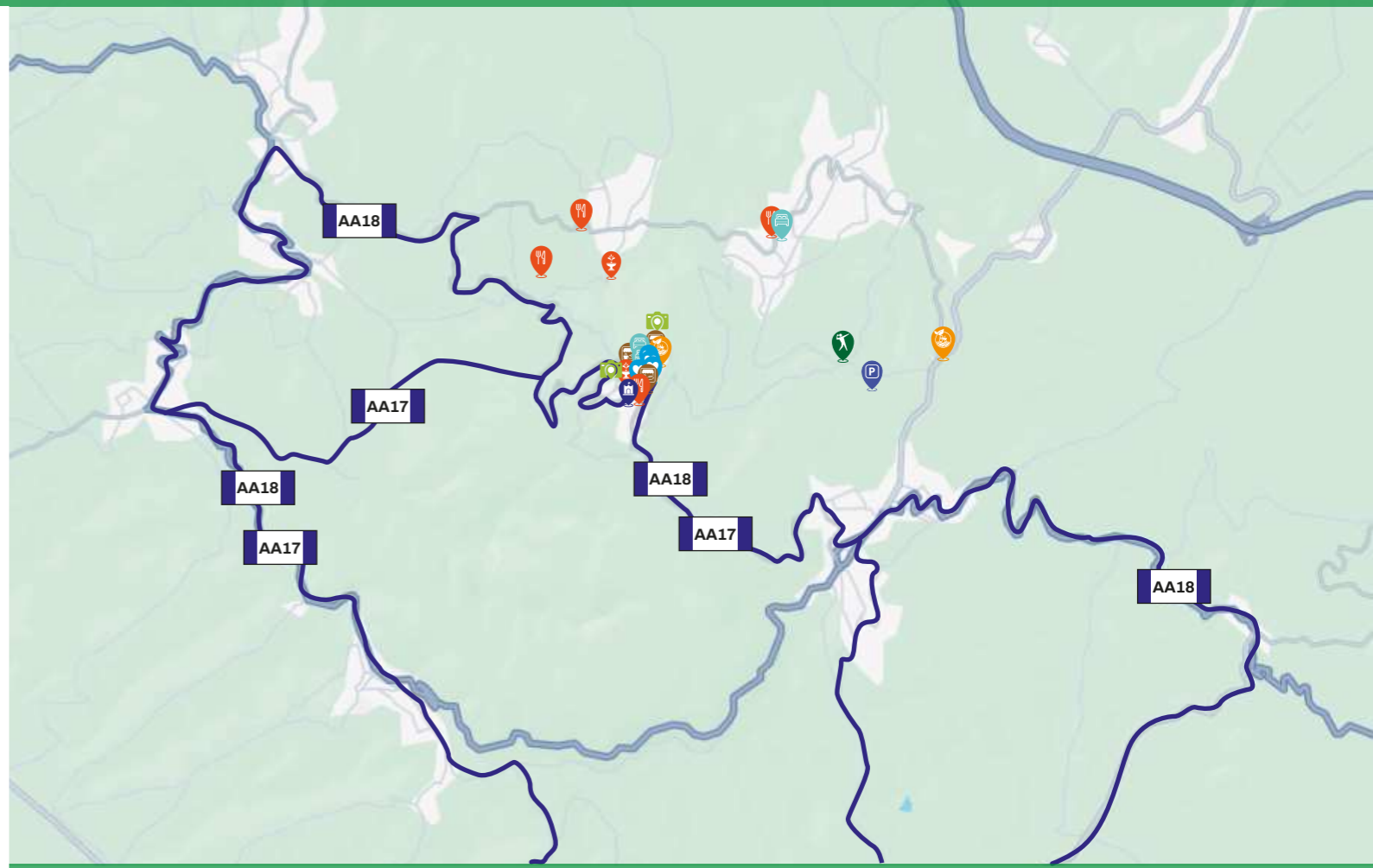


ECCELLENZE E BELLEZZE

Taurasi (AV) è un affascinante borgo medievale di circa 2.300 abitanti, arroccato a 398m s.l.m. nella Valle del Calore, famoso per il maestoso Castello Marchionale e la suggestiva Collegiata di San Marciano. È celebre in tutto il mondo per il suo Taurasi DOCG – vino rosso prodotto da uve Aglianico, elegante e longevo – e ospita ogni agosto la rinomata Fiera Enologica, messa in scena tra antichi palazzi e cantine storiche

- Chiesa del Rosario, Sorgente e Lavatoio Fontanalardo
- Terrazza di Porta Sant'Angelo
- Nonna Ionna
- Antiche Dimore, Agriturismo Il Rifugio Del Barone, Agriturismo Taurasi di Perriello
- Cantine Antonio Caggiano, Cantine Fratelli Addimanda
- Castello Marchionale
- Parcheggio centro storico
- Impianti sportivi
- Bicyclery, Viale Francesco Tedesco 19

CODICE	DA	A	COMUNI ATTRAVERSATI				KM	ALTIMETRIA
AA12	Taurasi	Taurasi	Fontanarosa	Gesualdo	Arenara	Mirabella Eclano	36,2	734
AA13	Taurasi	Taurasi	Fontanarosa Gesualdo	Pagliara	Castelfranci	Paternopoli	58,7	1198

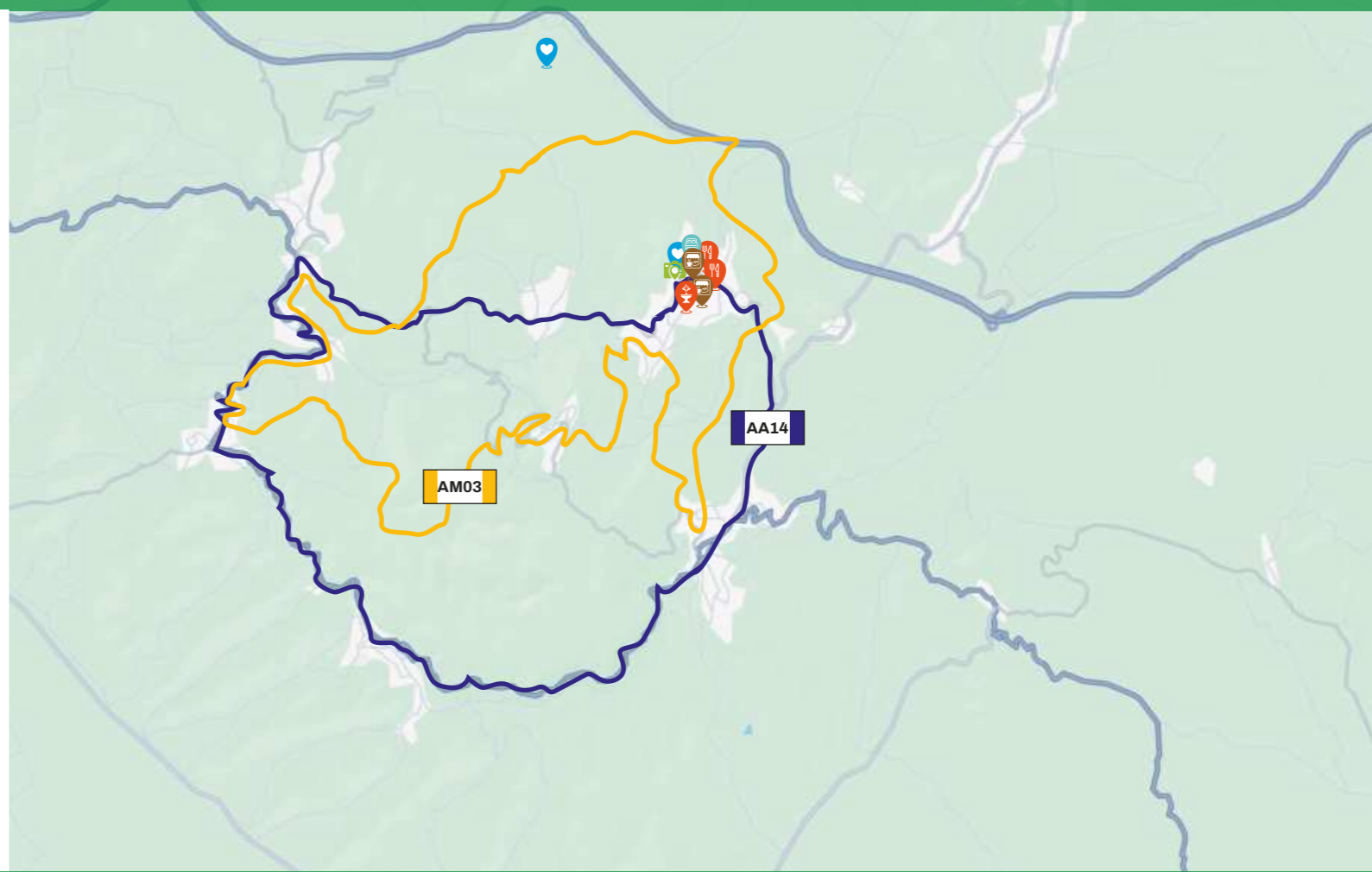
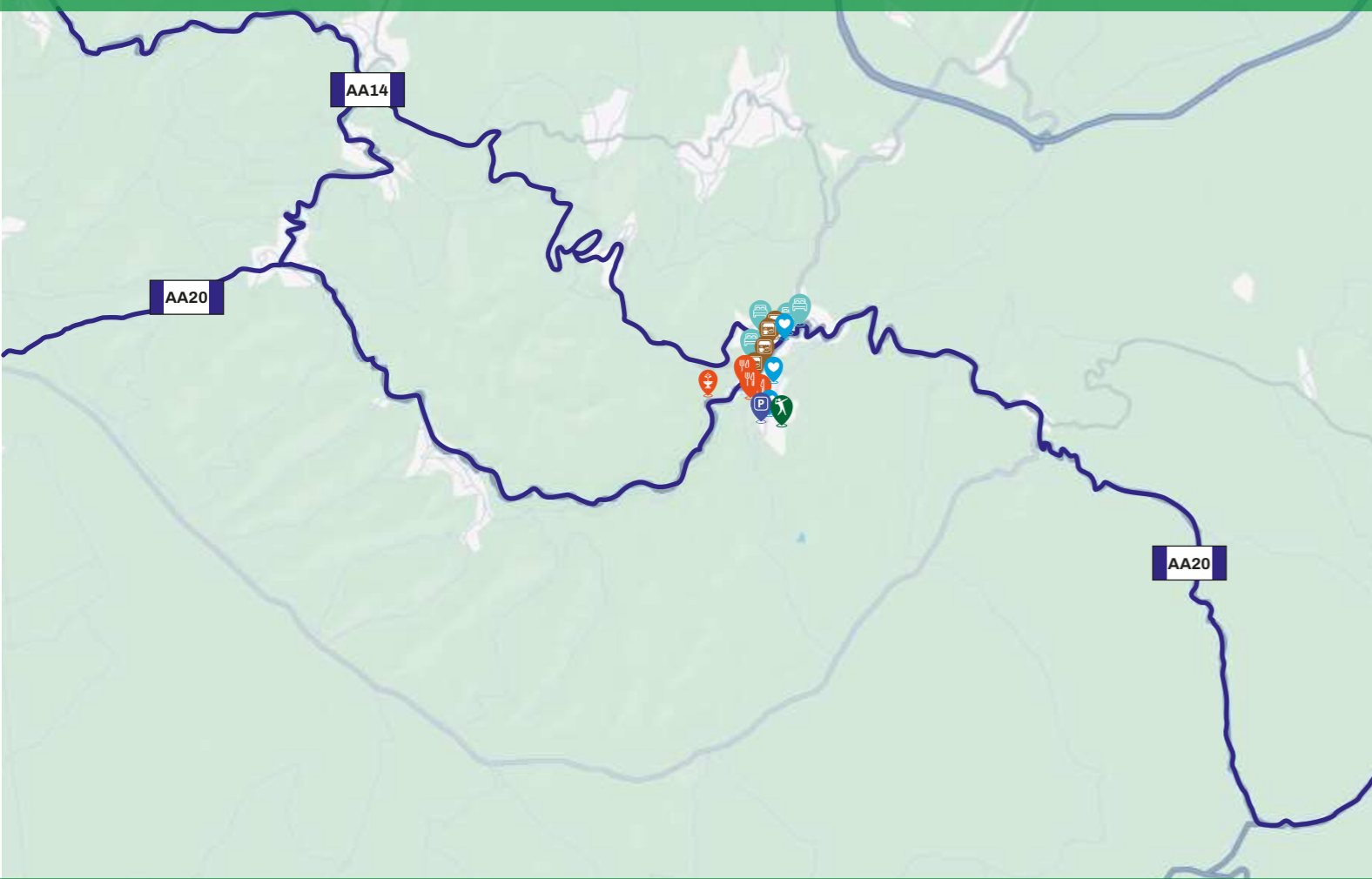


ECCELLENZE E BELLEZZE

Trevico, il comune più alto della Campania, l'unico ad avere la residenza municipale al di sopra dei 1000 metri di altitudine e definito per questo il "tetto dell'Irpinia", dall'alto dei suoi 1094 metri s.l.m. domina incontrastato la verde Irpinia e la Baronìa di Vico sottostante. Terra di antiche civiltà, culture, tradizioni e personaggi illustri, ti accoglie nel suo incantevole borgo medievale immerso nel silenzio infranto unicamente dai piacevoli suoni della natura, in un ritmo di vita che sembra scorrere lento rispetto alla frenesia dei grandi centri.

- Chiesa San Rocco, Cattedrale con torre campanaria e cripta, Grotte di stagionatura del prosciutto, Neviere, Palazzo Petrilli, Palazzo Scola, Port'Alba, Villa Comunale
- Terrazza Sant'Antonio e Balcone, Terrazza Palazzo Scola, Panorama Sant'Antuono
- Agriturismo Santa Lucia, Ristorante Pizzeria Laghetto Montano, Prosciutteria Giovanniello, Ristorante Pizzeria Prestige
- Antico panificio Chiavuzzo, Bar 1094, Bar Blue Moon
- Parcheggio
- Casa Vacanze "La Cantin", Hotel Prestige, Palazzo Petrilli
- Via D. Alighieri
- Castello Resti
- Casa Comunale di Trevico
- Fontana Monsignore, Fontana Pescarella, Fontana Pescara, Fontana Piluscio, Fontana Serre Mezzane
- Pastificio Cipriano

CODICE	DA	A	COMUNI ATTRAVERSATI				KM	ALTIMETRIA
AA17	Trevico	Trevico	Sant'Angelo dei Lombardi	Rocca San Felice	Castel Baronia		53,4	1415
AA18	Trevico	Trevico	Sferracavallo Serra di Fusco	Carife	Castel Baronia	San Nicola Baronia	33,4	782



ECCELLENZE E BELLEZZE

Vallata (AV) è un borgo medievale arroccato a 870m tra le valli dell'Ufita e del Calaggio, con un impianto urbano tipico vicoli stretti, mura e palazzi nobiliari come i Cataldo e Gallicchio e un patrimonio naturalistico tra boschi, sorgenti e geositi della Baronia. È famosa per la suggestiva e pluricentenaria Processione del Venerdì Santo, in scena dal 1541, una delle più antiche e spettacolari del Sud Italia, con centurioni, "Misteri" e tele settecentesche.

- Chiesa Madonna del Carmine, Chiesa Madonna dell'Incoronata, Chiesa San Vito
- B&B La Maison Vallata, Belvedere Vallata, La Dimora di Pino
- Da Ciccio, In Cucina con Ivan, Venerius Pub
- Bar Gelateria Cautillo, Las Vegas, Manhattan, Pasticceria Del Visco, Wanda
- Fontana Coste di S. Stefano
- Stadio Comunale San Vito
- Parcheggio Va A. Gramsci

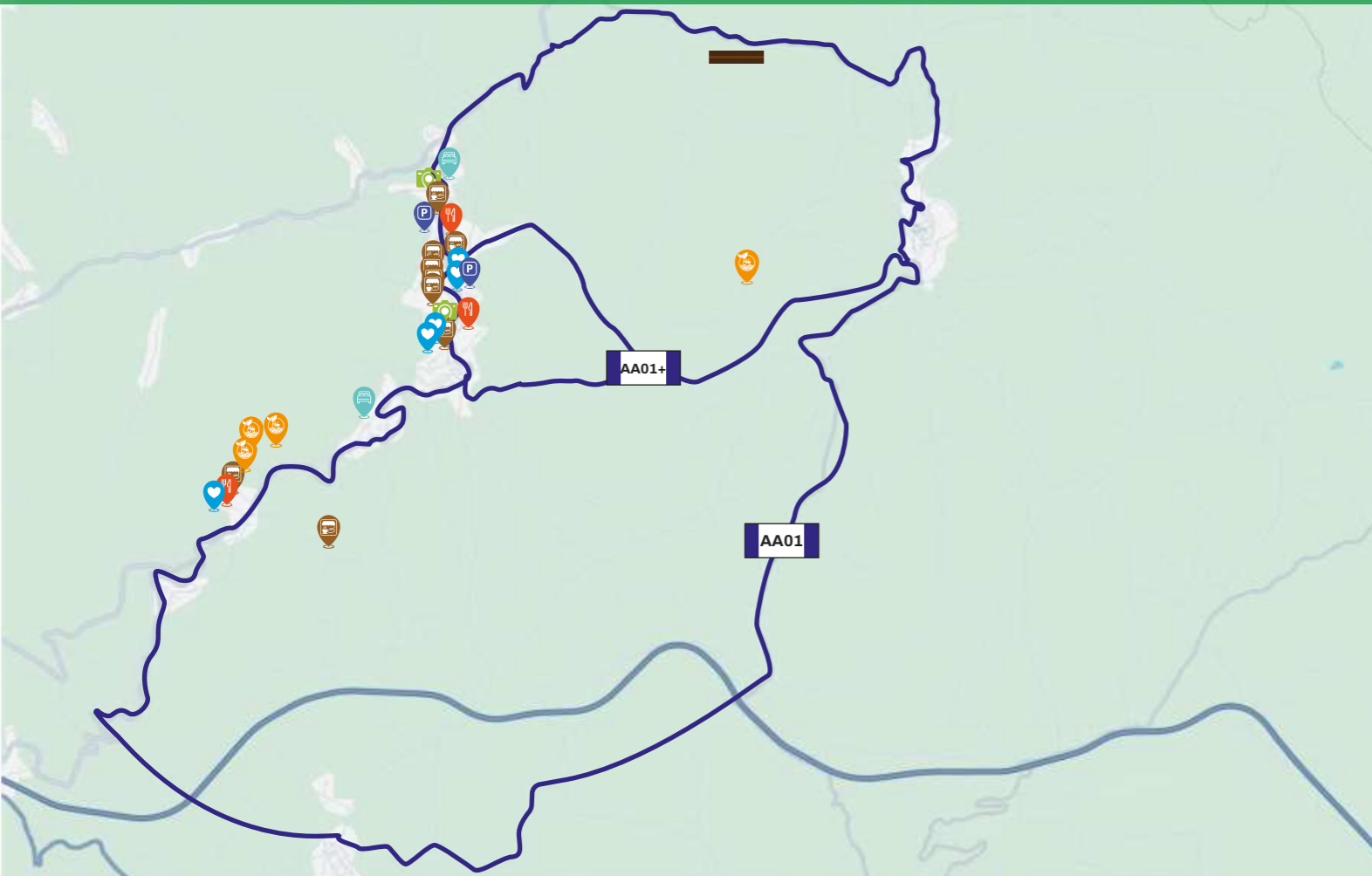
CODICE	DA	A	COMUNI ATTRAVERSATI				KM	ALTIMETRIA
AA20	Vallata	Vallata	Carife	Pietri	Bisaccia		49,1	962
AA14	Vallata	Vallata	Carife	Castel Baronia	Flumeri	San Sossio Baronia	35,1	727

ECCELLENZE E BELLEZZE

Vallesaccarda (AV) è un borgo di 1.300 abitanti situato a 650m sul livello del mare nella Baronia irpina, incastonato tra i torrenti Ufita, Calaggio e Fiumarella, con origini medievali e tracce di insediamenti romani. Amato per il suo spirito eco-gastronomico, ospita la storica "Taverna delle Noci" ricordata da Orazio, una vivace cucina locale, festival come il Carnevale e rassegne enogastronomiche, e tradizioni popolari come il suggestivo falò di San Giuseppe.

- Geosito boschi e sorgenti della Baronia, Street art urbana (Murales nel Borgo)
- S. Provinciale 144 (vicino Municipio)
- Terrazza Via Falcone e Borsellino
- Municipio Via F. Tedesco 2
- Oasis Sapori Antichi, Ristorante Minicuccio
- Barock caffè, Caffè Magnè
- Hotel Minicuccio
- Fontana Crocevia, Fontana Lapillo, Fontana Menichella, Fontana Santa Maria
- Parcheggio Via Falcone e Borsellino
- Impianti sportivi

CODICE	DA	A	COMUNI ATTRAVERSATI				KM	ALTIMETRIA
AA14	Vallesaccarda	Vallesaccarda	Vallata Carife	Castel Baronia	Flumeri	San Sossio Baronia	35,1	727
AM03	Vallesaccarda	Vallesaccarda	Trevico	Laghetto Montano			10,9	418

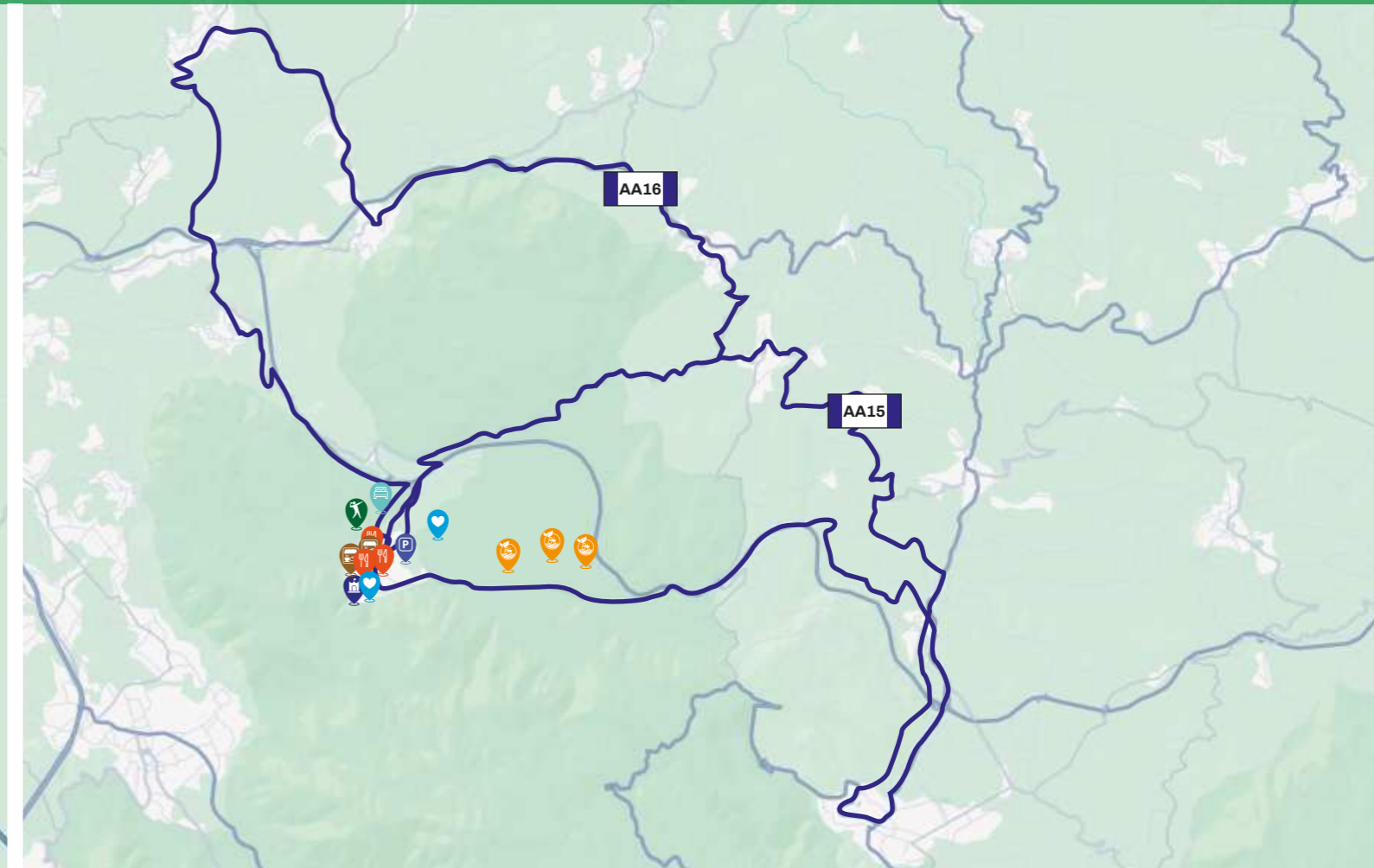


ECCELLENZE E BELLEZZE

Villanova del Battista è un borgo autentico, dove la natura e la storia si incontrano. È un luogo in cui il passato fatto di ricostruzioni, transumanze e tradizioni, si fonde con il presente, in un tessuto sociale di memoria, ritualità e paesaggi suggestivi.

-  Arco degli Schiavoni, Campanile della chiesa Madre, Chiesa Madre Santa Maria Assunta, Chiesa San Pio e Madonna della neve, Museo Multimediale della Transumanza MUMUT, Piazza 23 Luglio 1930
-  Terrazza Centro Storico Via Roma, Terrazza Irpina Via Circumvallazione
-  Pizzeria Amicizia, Pizzeria Cioffi, Villa Belvedere Ricevimenti
-  Bar Barbera, Bar Chiosco, Bar Pit Stop, Bar Profumo di Mare, Bar GR, Bar Pulkerinn, Panificio Minuccio, Panificio Colantuono
-  B&B La Casa nella Roccia, B&B Villa Aurora
-  Frantoio Ciccone Carmine, Frantoio San Comaio, Società Agricola Ardesia, Apicoltura Roberto Giulio
-  Parcheggio Via Cupa, Parcheggio Via Dalmazia
-  Regio Tratturo

CODICE	DA	A	COMUNI ATTRAVERSATI		KM	ALTIMETRIA
AA01	Villanova del Battista	Villanova del Battista	Zungoli	Flumeri	25,1	724
AA01+	Villanova del Battista	Villanova del Battista	Zungoli		13,1	379

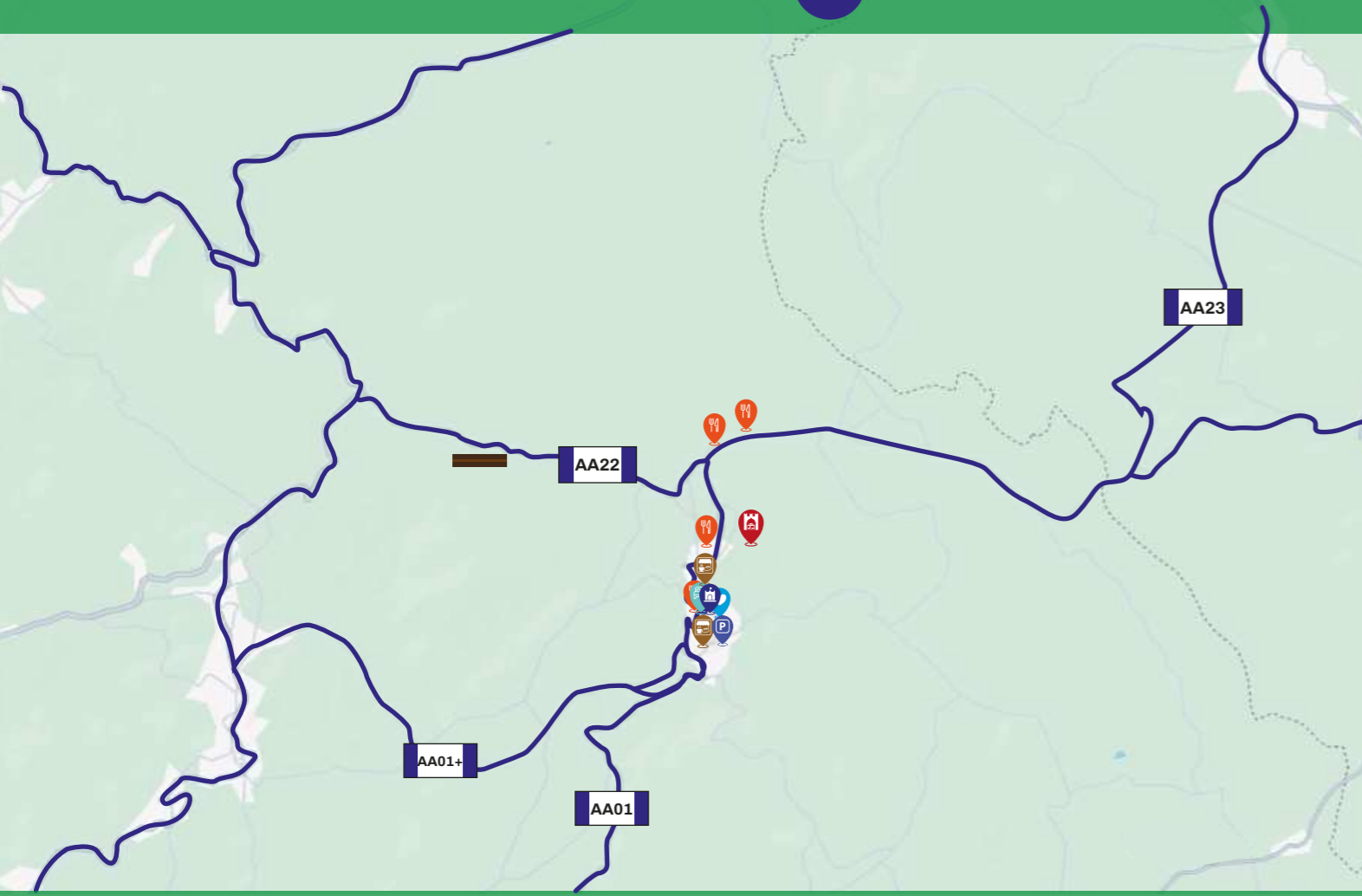


ECCELLENZE E BELLEZZE

Volturara Irpina (AV) è un suggestivo borgo di circa 3.200 abitanti, arroccato a 667m sulle pendici del Monte Terminio, immerso in una conca naturale ricca d'acqua e intrisa di leggende, tra cui quella del drago a tre teste della "Piana del Dragone". Il paese vanta un centro storico medievale con ruderi del castello di San Michele, la chiesa madre di San Nicola con torre pendente, un museo etnografico e moderne vie ferrate, ed è famoso per i fagioli quarantini e la castagna di Montella valorizzati da sagre locali.

-  Chiesa Madre di San Nicola, Parete arrampicata - Via Ferrata, Piana del Dragone
-  I Bufali, Il Drago, Petrò Osteria Contemporanea
-  Brauhaus, Catarinella Eleonora
-  Castello San Michele
-  Agriturismo La Locanda
-  Azienda Agricola Casearia Pisacreta Ferdinando, Caseificio Valle del Dragone, L'Orto di Paola
-  Parcheggio Via G. Vecchi
-  Impianti sportivi

CODICE	DA	A	COMUNI ATTRAVERSATI			KM	ALTIMETRIA
AA15	Volturara Irpina	Volturara Irpina	Cancelli	Cassano Irpino	Montella	41,7	648
AA16	Volturara Irpina	Volturara Irpina	Cancelli	Montefacione	Salza Irpina	39,8	798



ECCELLENZE E BELLEZZE

Zungoli è un suggestivo borgo medievale in provincia di Avellino, incastonato tra le colline dell'Irpinia, noto per il suo centro storico in pietra, il castello normanno e le grotte tufacee. Fa parte dei Borghi più belli d'Italia e offre un'atmosfera autentica tra saliscendi del centro storico e il verde circostante.

-  Borghi Più Belli D'Italia
-  Agriturismo La Torre, Il Tratturo, Ristorante L'Angolo Verde, Trattoria Pizzeria Rosa
-  Belvedere centro storico
-  Hotel L'Angolo Verde
-  Zetaquadro Bar, Zetaquadro Yolo
-  Castello dei Susanna di Zungoli
-  Parcheggio centrale
-  Regio Tratturo
-  Presso il Municipio

CODICE	DA	A	COMUNI ATTRAVERSATI			KM	ALTIMETRIA
AA01	Zungoli	Zungoli	Villanova del Battista	Flumeri		25,1	724
AA22	Zungoli	Zungoli	Savignano	Greci	Serralonga	60,9	1006
AA23	Zungoli	Zungoli	Ciccotonno	Montaguto	Monteleone di Puglia	54,9	1265
AA01+	Zungoli	Zungoli	Villanova del Battista			13,1	379

Realizzazione: Onirica Srl Società Benefit Provaglio d'Iseo BS
 Impaginazione e Grafica: Deline Villanova del Battista AV
 Contributo e supporto dei 19 Comuni di Irpinia e Baronia convenzionati