


PEDALA A PONENTE

EDIZIONE 2026



 **Mar Ligure**



Inquadra e scarica la cartina digitale interattiva. Cliccando sui codici dei percorsi accedi a Google Maps



Clicca sul codice di ogni percorso e scarica la mappa, nella versione maps.google, che potrai utilizzare come navigatore. Buona pedalata!



- | | | | |
|-----------------------|-----------------|-------------------------|---------------------|
| 1 Altare SV | 7 Cervo IM | 13 Mallare SV | 19 Ortovero SV |
| 2 Alto CN | 8 Cesio IM | 14 Molini di Triora IM | 20 Osiglia SV |
| 3 Andora SV | 9 Ceva CN | 15 Montalto Carpasio IM | 21 Quiliano SV |
| 4 Calizzano SV | 10 Cosseria SV | 16 Murialdo SV | 22 Stellanello SV |
| 5 Caprauna CN | 11 Garlenda SV | 17 Nasino SV | 23 Testico SV |
| 6 Casanova Lerrone SV | 12 Lucinasco IM | 18 Ormea CN | 24 Villa Faraldi IM |



ECCELLENZE DA VEDERE



RISTORANTI, TRATTORIE, PIZZERIE



ECCELLENZE ENOGASTRONOMICHE (AZIENDE)



BORGHII PIÙ BELLI D'ITALIA



CASTELLI



IMPIANTI SPORTIVI



STRUTTURE RICETTIVE, B&B



BAR, LOCALI, PANIFICI



TERRAZZE A PONENTE



FONTANE



PARCHEGGI

PERCORSO ASFALTO
 PERCORSO MISTO

PERCORSI AD ANELLO

CODICE	DA	A	COMUNI ATTRAVERSATI			KM	ALTIMETRIA
AA01	Altare	Altare	Cairo Montenotte	Giusvalla	Pontinvrea	52,7	614
AA02	Alto	Alto	Santuario Madonna del Lago	Cappella San Bartolomeo	Caprauna	66,4	1678
AA03	Alto	Alto	Nasino - Cisano sul Neva	Aquila d'Arroscia	Caprauna	66,4	1678
AA04	Andora	Andora	Torre Saracena - Poggio Brea	Testico	Rossi	38,2	615
AA05	Calizzano	Calizzano	Piano	Osiglia	Melogno	46,4	645
AA06	Caprauna	Caprauna	Castello di Aquila d'Arroscia	Onzo - Nasino	Alto	41,7	1212
AA07	Casanova Lerrone	Casanova Lerrone	Testico - Cesio - Muzio	Gavenola - Leverone	Ranzo - Ortovero	63,4	1224
AA08	Cervo	Cervo	Pizzo d'Evigno	Molledo	Andora	42,8	891
AA09	Cesio	Cesio	Casanova Lerrone	Pogli - Muzio	Pieve di Tecò	50,9	814
AA10	Ceva	Ceva	Montezemolo - Saliceto	Monesiglio	Lesegno	61,5	1057
AA12	Garlenda	Garlenda	Casanova Lerrone - Cesio	Muzio - Borghetto d'Arroscia	Ortovero	48,9	691
AA13	Lucinasco	Lucinasco	Pieve di Tecò - San Bernardo di Conio	Vasia - Pantasina	Vasia	46,7	1279
AA14	Lucinasco	Lucinasco	Cappelletta Madonna di Monte	Bestagno - Pontedassio	Chiusavecchia	24,8	658
AA15	Mallare	Mallare	Pallare - Carcare	Montenotte Sup. - S. Bartolomeo Bosco	Burrè - Altare	58,9	1020
AA16	Molini di Triora	Molini di Triora	Rezzo - Acquetico	Montegrosso Pian Latte	Rifugio Alpe Pian Latte	78,1	2563
AA17	Montalto Carpasio	Montalto Carpasio	Pieve di Tecò - Rezzo	Corte Molini di Triora	Andagna	75,9	2142
AA18	Montalto Carpasio	Montalto Carpasio	Vetta del Monte Faudo	Nostra Signora di Lampedusa	Madonna della Neve	54,1	1898
AA19	Murialdo	Murialdo	Bagnasco - Battifollo	Ceva - Montezemolo	Millesimo	64,1	1225
AA20	Nasino	Nasino	Ormea	Nasagò	Grotta Arma Veirana	75,2	2519
AA21	Ormea	Ormea	Cantarana - Caprauna	Nasino - Zuccarello	Panchina Gigante - Garesio	83,3	1867
AA22	Ormea	Ormea	Ponte di Nava - Nava	Mendatica - Montegrosso Pian Latte	Ponti- Colle di Nava - Armo - Pralo	58,4	1614
AA23	Ortovero	Ortovero	Campi - Menosio - Cenesi	Conscente - Vessallo	Nasino - Pogli	50,9	1281
AA24	Ortovero	Ortovero	Ranzo - Aquila d'Arroscia	Caprauna - Ponte di Nava	Pornassio - Vessalico	76,2	1583
AA25	Ortovero	Ortovero	Garlenda - Casanova Lerrone	Cesio - Pieve di Tecò	Vessalico - Ranzo Borgo	52,6	801
AA26	Ortovero	Ortovero	Ranzo - Aquila d'Arroscia	Onzo - Vendone	Arnasco - Cesca	46,4	649
AA27	Osiglia	Osiglia	Lago - Piano - Ponte	Calizzano	Melogno	47,4	623
AA28	Quiliano	Quiliano	Molini - Forte Baraccone	Acque - Mallare - Cadotto	Rocca dei Corvi	42,4	1413
AA29	Stellanello	Stellanello	Testico	Villalunga	Moglio - Andora	37,7	681
AA30	Testico	Testico	Andora - San Bartolomeo a mare	Diano Arentino	Chiusanico - Cesio	52,2	1063
AM01	Villa Faraldi	Villa Faraldi	Andora	Mulino Nuovo	Gumbasso	34,8	755
AM02	Villa Faraldi	Villa Faraldi	San Bartolomeo A.M. - Diano Castello	Gazzelli - Cesio - Testico	Rossi Andora	70,8	1471
AA33	Cosseria	Cosseria	Pallare	Santuario del Deserto	Castelnuovo di Ceva - Millesimo	50,6	1064
AA34	Cosseria	Cosseria	Bragno - Cairo M.	Saliceto - Montezemolo	Panchina gigante Roccavignale	54,9	882
TOTALE PERCORSI						1.779,5	39.303

PERCORSO A TAPPE

Benvenuto a "Pedala a Ponente". Come avrai potuto vedere sulla cartina della pagina precedente, abbiamo indicato i 23 Comuni che hanno contribuito alla realizzazione dei percorsi sul territorio dell'Appennino ligure di Ponente, con qualche escursione in riviera e nel cuneese. Abbiamo deciso di segnalarti i tracciati che collegano i Comuni coinvolti, lasciando a te la possibilità di decidere come organizzare il tuo percorso a tappe. Inoltre potrai optare anche dei percorsi ad anello presenti in tutti i Borghi coinvolti, spostandoti ogni giorno in un Borgo diverso. Sarà il tuo livello di preparazione fisica a farti decidere quali bellezze scoprire, consultando le schede di ogni Comune (che trovi nelle pagine successive). Buon pedalata.

PUNTO DI ASSISTENZA RICARICA BIKE

Alto - Via Roma 3, Piazza San Michele, Area Camper

Caprauna - Presso Palazzo Comunale, Presso Famiglia Rolando Bottega e Ristorante

Cervo - Bastione di Mezzodi

Ceva - Parco Perlasca

Garlenda - Borgata Ponte

Mallare - Bar gelateria da Sergio

Montalto Carpasio - Presso Trattoria Ligure (Borgo di Montalto) e presso La Carpasina (Borgo di Carpasio)

Murialdo - Presso distributore termoceva

Nasino - Ricarica gratuita presso il Municipio

Quiliano - Piazza della Chiesa - Valleggia, Via Don Peluffo - Quiliano, Cadifugio - Frazione di Cadibona, Piazza della frazione di Montagna, Piazza della Frazione di Roviasca

Stellanello - Stazione gratuita di ricarica presso il Municipio

Testico - Centro paese, Fraz. Dani, Presenza di defibrillatori: Piazza 4 Novembre, Fraz. Ginestro piazzale Chiesa di S. Bernardo

Villa Faraldi - Centro abitato di Villa Faraldi, Riva Faraldi, Tovo Faraldi, Deglio Faraldi

NOLEGGIO E-BIKE

Caprauna - Rifugio Pian dell'Arma

Ceva - Modale Motosport - Via Giacomo Matteotti 20, Bici di Bottero Giacomo - C.so Giuseppe Garibaldi 64

Osiglia - E-bike Lago di Osiglia rent e tour

Villa Faraldi - Agriturismo La Rocca

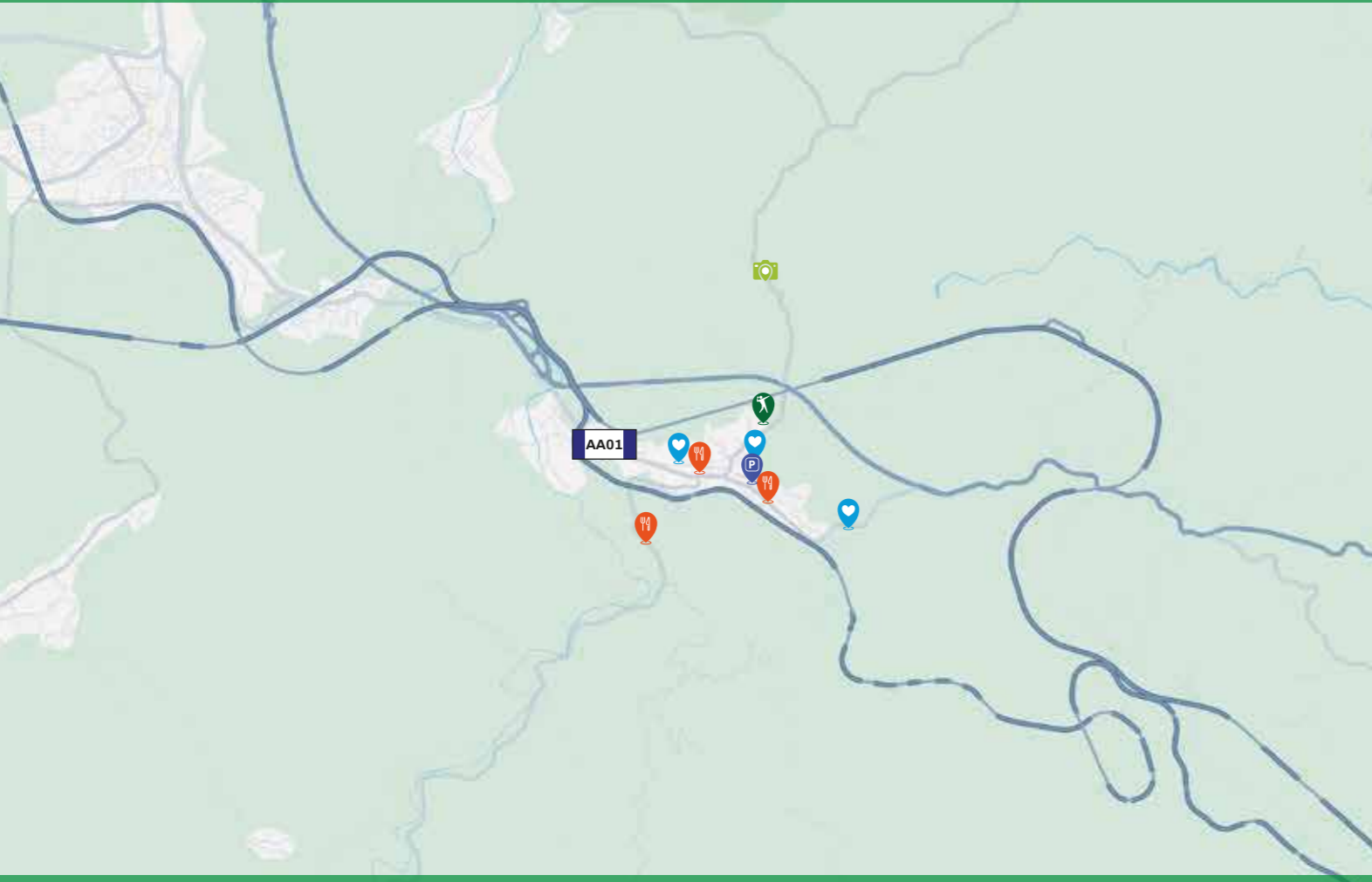
OFFICINA BIKE

Ceva - Modale Motosport - Via Giacomo Matteotti 20, Bici di Bottero Giacomo - C.so Giuseppe Garibaldi 64

Montalto Carpasio - Presso Trattoria Ligure (Borgo di Montalto)

Stellanello - Piccola officina presso il Municipio

Villa Faraldi - Attrezzi di riparazione sulle colonnine di ricarica



ECCELLENZE E BELLEZZE

Altare è un comune dell'entroterra savonese, noto storicamente come il "paese del vetro" per la sua secolare e rinomata tradizione artigianale nella lavorazione del vetro soffiato. Immerso nei boschi di castagni e faggi, il paese è sede del Museo dell'Arte Vetraria e si trova in una posizione strategica lungo l'antica Via Aurelia e il percorso della Via del Sale.

-  Bocchetta di Altare, Museo Arte Vetraria Altares, Località Ca' Bianca, Chiesa Sant'Eugenio
-  Quintilio, Trattoria K2, Pizzeria Steakhouse Emma
-  Centro
-  Colle di Santa Libera
-  Circolo Sportivo Zero Novanta

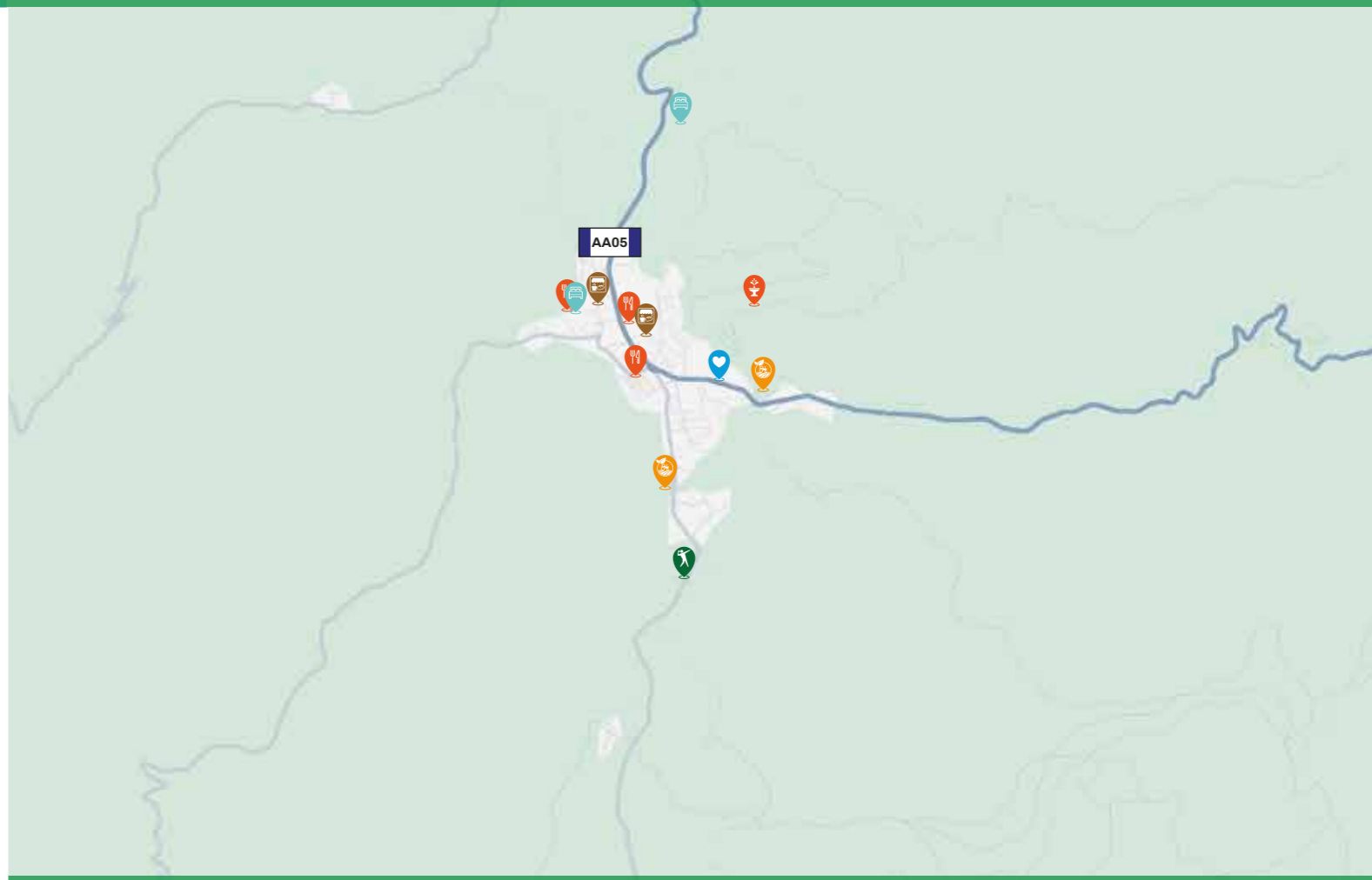
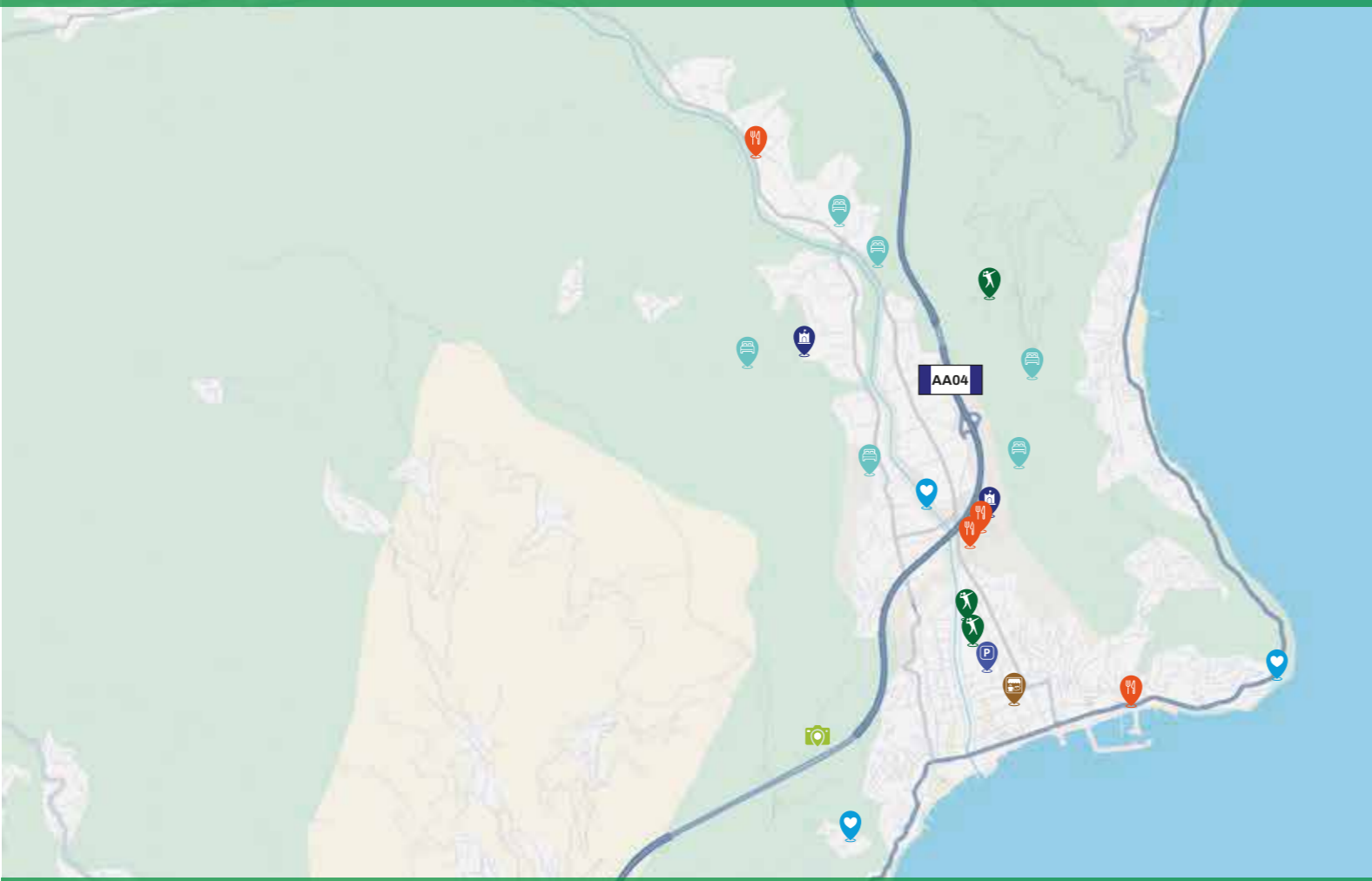
CODICE	DA	A	COMUNI ATTRAVERSATI			KM	ALTIMETRIA
AA01	Altare	Altare	Cairo Montenotte	Giusvalla	Pontinvrea	52,7	614

ECCELLENZE E BELLEZZE

Alto è l'ultimo paese della Provincia di Cuneo, ubicato sul versante Ligure delle Alpi marittime in vista del mare, in Val Pennavaire. Confina con le Province di Imperia e Savona.

-  Oratorio "San Bartolomeo", Mostra Partigiana permanente c/o Oratorio di San Bartolomeo, Parrocchia San Michele Arcangelo, Ponte Romano che collega Alto con Aquila d'Arroscia, Cappella di San Sebastiano, Santuario "Madonna del Lago"
-  Agriturismo "Olio del Casale", "Osteria del Castello", "Locanda del Lago" Cioccolateria "ALTOlocata"
-  Azienda Agricola Olio del Casale, Cioccolateria Altolocata
-  Castello dei Conti Cepollini di Alto e Caprauna
-  Fontana Piazza Caduti
-  Redu Up e La Corsia - Climbing
-  Parcheggio Piazza San Michele, Parcheggio "Colonnella", Parcheggio Piazza XXV APRILE
-  Via Roma 3, Piazza San Michele, Area Camper

CODICE	DA	A	COMUNI ATTRAVERSATI			KM	ALTIMETRIA
AA02	Alto	Alto	Santuario Madonna del Lago	Caprauna		25,2	811
AA03	Alto	Alto	Nasino - Cisano sul Neva	Aquila d'Arroscia	Caprauna	66,4	1678



ECCELLENZE E BELLEZZE

Andora è un importante comune costiero della Liguria, in provincia di Savona, affacciato sul Golfo di Laigueglia e famoso per la sua ampia spiaggia sabbiosa. La città vanta un ricco patrimonio storico-culturale, dominato dal suggestivo Castello di Andora e dal Ponte Romano. È una nota località balneare che unisce turismo, agricoltura e storia.

-  Promontorio di Capo Mele, Ponte Romanico, Antico Borgo di Rollo
-  Rocce di Pinamare, Ristorante Il Pozzo, Il Grillo Parlante, La Casa del Priore
-  Biro' caffè & bistrot
-  Rio Castello, I Cianelli, Casa Vacanze Dachì Farm, B&B SanPietro Andora, Il Nido Rifatto, Agriturismo Antichi Ricordi
-  Castello degli Alemanni, Ruderì castello di Andora
-  Via Piana di Merula
-  Esperia tennis Andora, Palazzetto dello sport, Campo sportivo
-  Belvedere Mariano

ECCELLENZE E BELLEZZE

Calizzano è un pittoresco borgo in provincia di Savona, incastonato nell'alta Val Bormida ligure e immerso nella natura incontaminata. Noto per i suoi boschi secolari e per la produzione di funghi, offre un ambiente ideale per gli amanti del relax e delle attività all'aria aperta.

-  Chiesa Madonna delle Grazie
-  Mse Tutta, Odissea, Villa Elia
-  K2, Bar del Campo
-  Ca di Voi, Villa Elia
-  Acqua Minerale Calizzano, Azienda Agricola Nirulè Massa
-  Fontana delle Anime
-  ASD Equestre Gaviano Beach

CODICE	DA	A	COMUNI ATTRAVERSATI			KM	ALTIMETRIA
AA04	Andora	Andora	Torre Saracena - Poggio Brea	Testico	Rossi	38,2	615

CODICE	DA	A	COMUNI ATTRAVERSATI			KM	ALTIMETRIA
AA05	Calizzano	Calizzano	Piano	Osiglia	Melogno	46,4	645

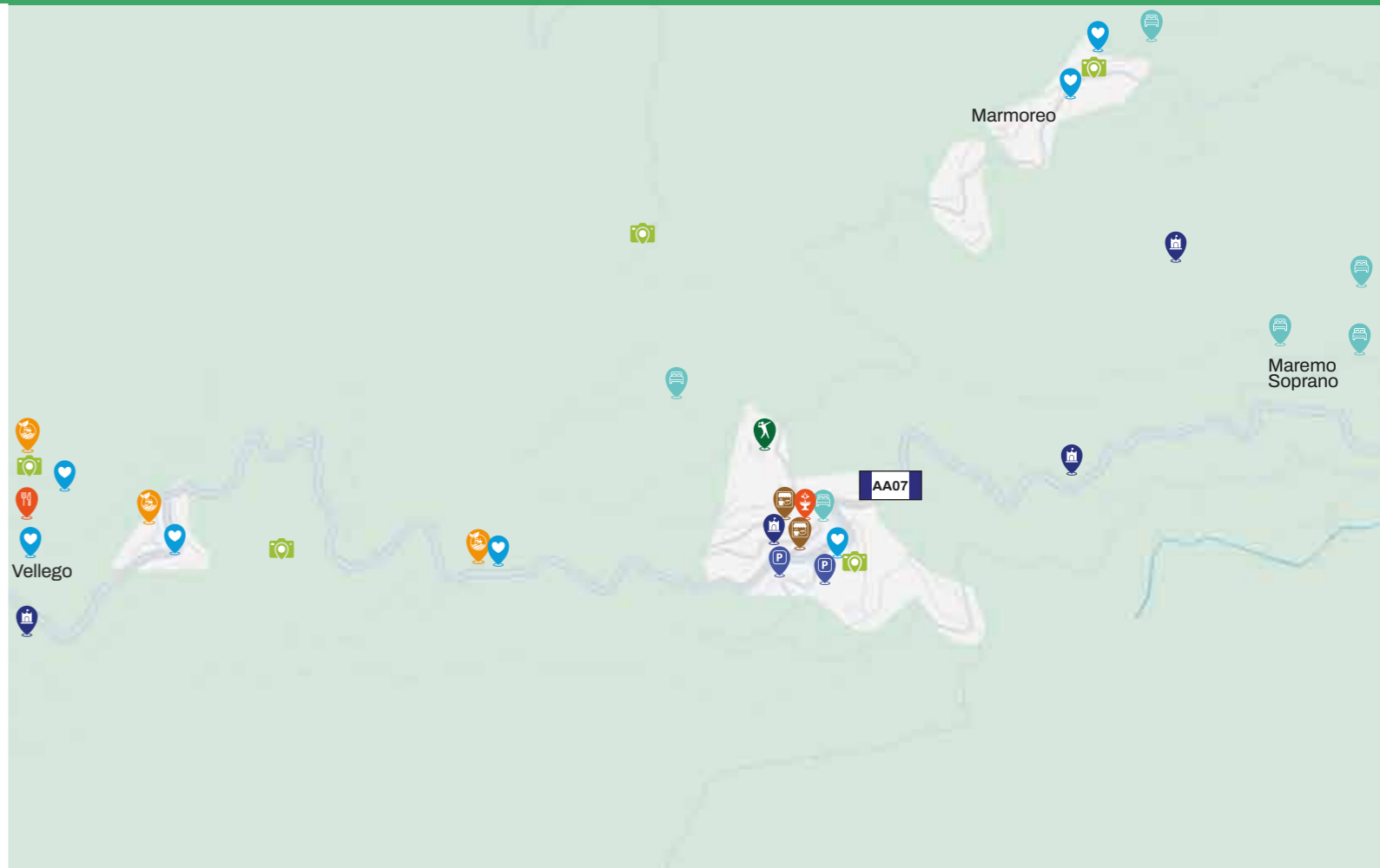


ECCELLENZE E BELLEZZE

Caprauna è un Comune della Provincia di Cuneo, situato nell'Alta Val Pennavaire a 950 metri s.l.m. nel versante marittimo/ligure delle Alpi e noto per la produzione della caratteristica Rapa bianca di Caprauna. Il suo territorio carsico e tipicamente alpino, ricco di grotte e cavità naturali, lo rende una meta prediletta per gli amanti della speleologia e delle escursioni anche a due ruote. La sua collocazione geografica consente la visibilità sia dell'arco alpino che del Mar Ligure.

- Chiesa Parrocchiale Sant'Antonino XVII secolo, San Sebastiano XIII secolo, Madonna della Neve XIV secolo, San Rocco XIX secolo, San Bernardo XIV secolo, Mosaico di Caprauna (Mosaico più grande d'Europa), Museo Etnografico
- Famiglia Rolando Bottega & Ristorante, 1000 Metri
- Bar 1000 Metri
- Alloggio di Montagna, Casa SolEsport, Rifugio Pian dell'Arma
- Parcheggio Cimitero
- Presso Palazzo Comunale, Presso Famiglia Rolando Bottega e Ristorante
- Rifugio Pian dell'Arma

CODICE	DA	A	COMUNI ATTRAVERSATI			KM	ALTIMETRIA
AA06	Caprauna	Caprauna	Castello di Aquila d'Arroscia	Onzo - Nasino	Alto	41,7	1212

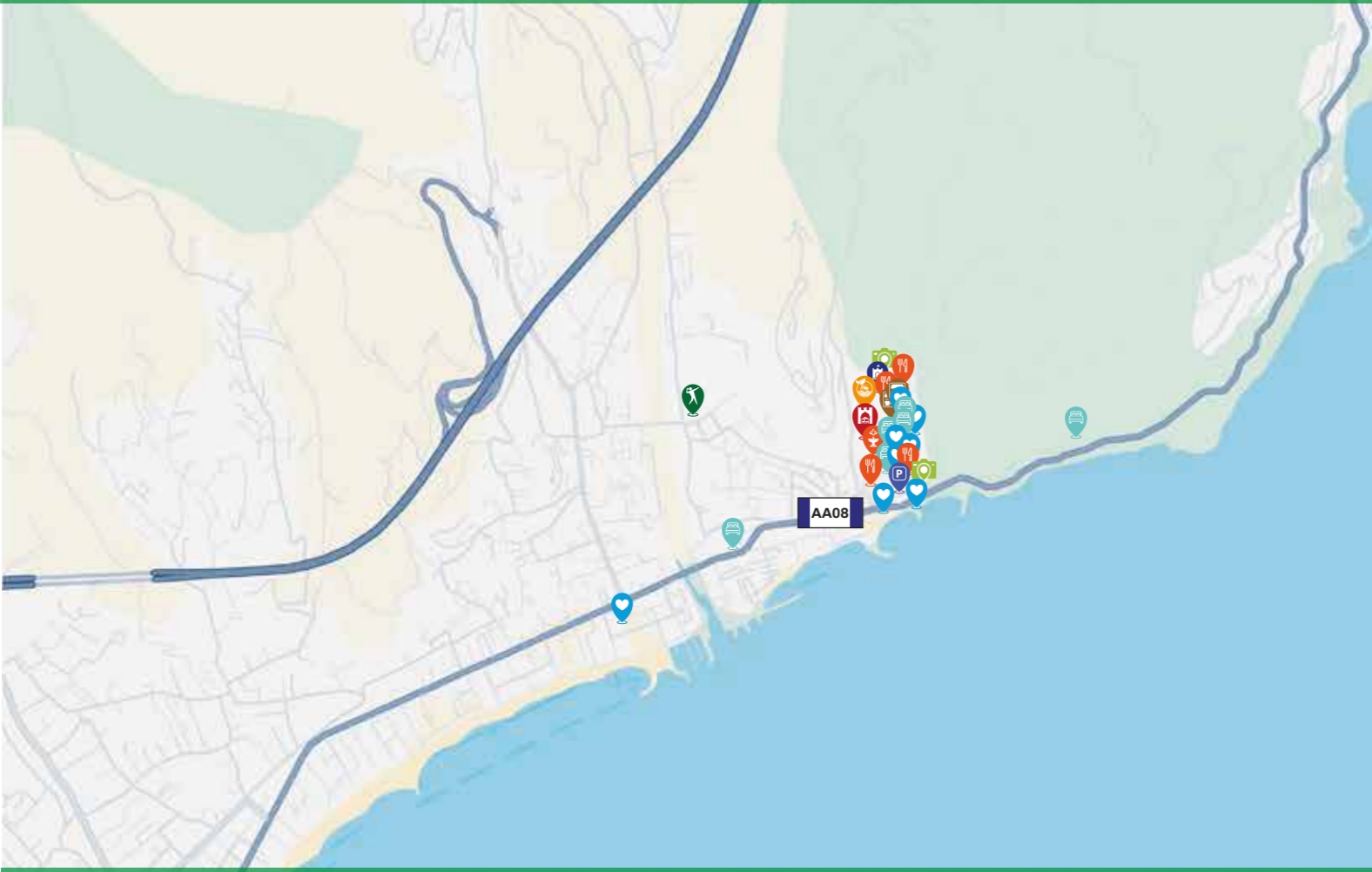


ECCELLENZE E BELLEZZE

Casanova Lerrone è un piccolo borgo collinare in provincia di Savona, situato nell'entroterra ligure nella media e alta Val Lerrone. Conosciuto per i suoi antichi ponti in pietra e la bellezza del suo paesaggio tra ulivi e boschi, offre un'esperienza di relax immersa nella natura incontaminata, lontano dalla frenesia della costa.

- Chiesa S. Antonino martire – Borgo, Chiesa S. Giovanni Battista – Bassanico, Chiesa S. Matteo evangelista – Bosco, Chiesa S. Luca evangelista – Degna, Santuario N.S. della Visitazione – Degna, Chiesa S.S. Pietro e Paolo – Marmoreo, Chiesa S.S. Antonio e Giuliano – Vellego, Ponte del Poggiolo - (medievale) Bassanico, Ponte dei Maurizi – Loc. Poggio, Ponte del Borgo - Loc. Segarini, Ponte del Ranco – Ranco, Ponte di Degna - Degna
- Ristorante Pinocchio - Vellego
- Alimentari Bar Monrò – Borgo, Bar La Fontana - Borgo
- Agriturismo A Canonica – Bassanico, Agriturismo Borgoameno - Borgo, Agriturismo Casa dei Fiori - Bosco, Agriturismo Cascina Il Poggio – Marmoreo, Agriturismo Borgo degli Ulivi - Vellego, Agriturismo Gli Ulivi - Maremo, Villa Barca (Casa Carpe Diem) - Case Soprane
- Az. Agr. Viva l'olio - Vellego (prodotti tipici) Frantoio Bellando – Ranco, Az. Agr. La Vinvera - Degna (prodotti tipici)
- Castello Poggiolo - Bassanico (privato), Castello di Maremo - Maremo (ruderi), Palazzo Doria - Borgo (privato), Torre di Vellego (o di Ubaga) - Loc. Monti di Vellego (ruderi)
- Piazza IV Novembre - Borgo, Torre di Vellego (o di Ubaga) – Loc. Monti di Vellego (ruderi), Cappella S. Lucia - Marmoreo, Stele della pace di Kriester - Loc. San Bernardo
- Centro - Borgo, varie frazioni
- Fontana del borgo - Borgo
- Zona Arbiecco – Borgo

CODICE	DA	A	COMUNI ATTRAVERSATI			KM	ALTIMETRIA
AA07	Casanova Lerrone	Casanova Lerrone	Testico - Cesio - Muzio	Gavenola - Leverone	Ranzo - Ortovero	63,4	1224



ECCELLENZE E BELLEZZE

Cervo è un magnifico borgo medievale in provincia di Imperia, affacciato direttamente sul Mar Ligure. Celebre per il suo impianto urbanistico ben conservato e dominato dalla scenografica Chiesa di San Giovanni Battista (detta "dei Corallini"), è sede ogni estate di un prestigioso Festival Internazionale di Musica da Camera. Riconosciuto tra i Borghi più belli d'Italia, unisce storia, arte e un panorama costiero di grande bellezza.





-  Cervo è tra i Borghi più belli d'Italia
-  Centro Storico, Chiesa di San Giovanni Battista, Palazzo Simoni, Palazzo Vento, Palazzo della Merla, Bastione di Mezzodì, Pista ciclabile ex ferrovia, Scoglio della Mezzaluna, Castello Clavesana - Museo Etnografico
-  Ristorante Serafino, Taverna Mandragola, Sangiorgino, Locanda Bellavista
-  PICNICervo, Caffè Castello
-  Tra il Borgo e il Mare, Palazzo Del Duca, Ca del pescatore, Eco del Mare, L'Antica dimora
-  Pestun de Fave (DE.CO)
-  Castello Clavesana
-  Terrazza panoramica Castello Clavesana, Terrazza sul mare Bastione di Mezzodì
-  Centro storico
-  Piazza Vittorio Emanuele II
-  Tennis Club Cervo
-  Bastione di Mezzodì

CODICE	DA	A	COMUNI ATTRAVERSATI			KM	ALTIMETRIA
AA08	Cervo	Cervo	Pizzo d'Evigno	Moltedo	Andora	42,8	891

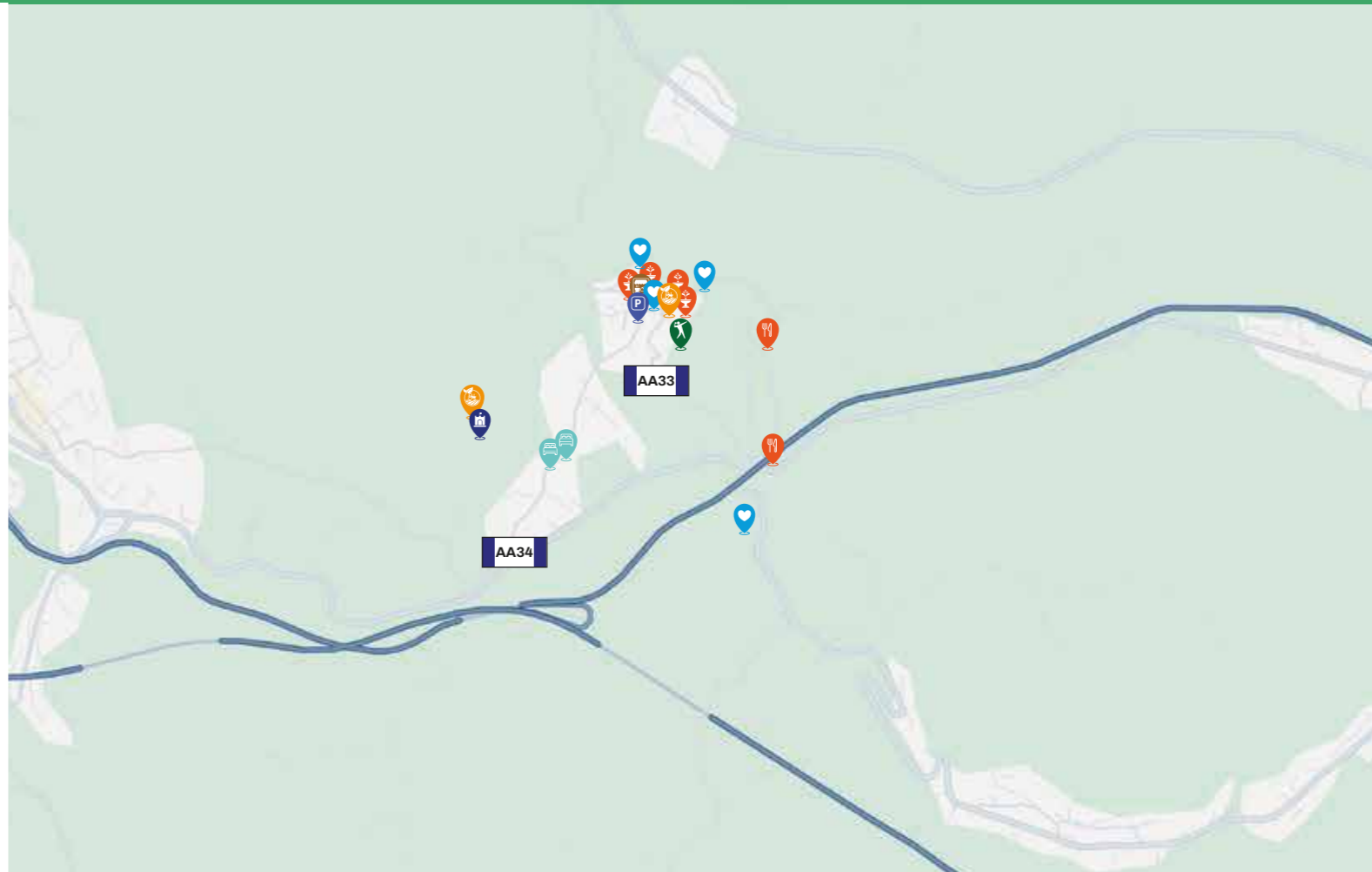
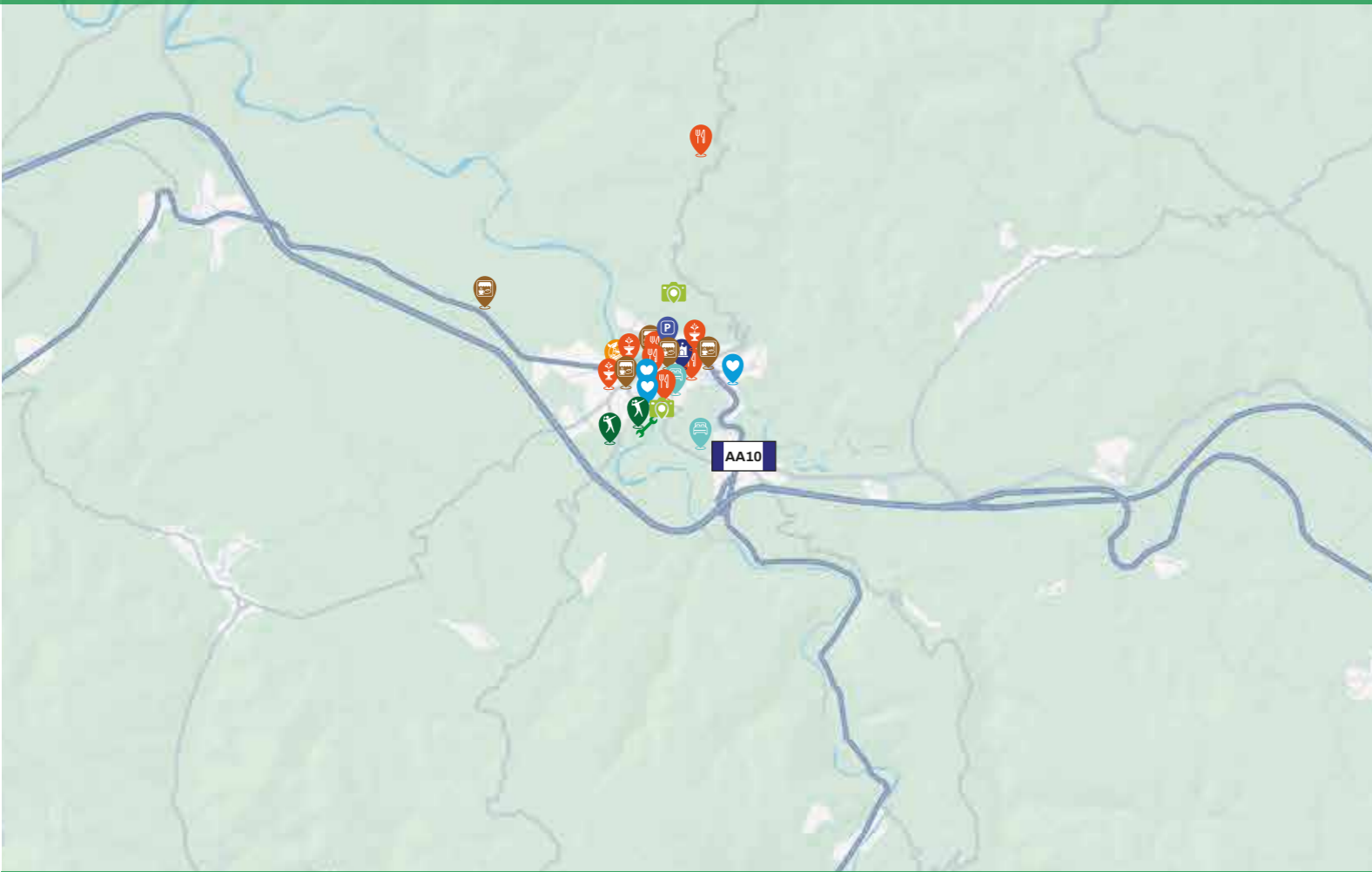


ECCELLENZE E BELLEZZE

Cesio è un suggestivo borgo dell'entroterra ligure, adagiato tra i pregiati uliveti dell'alta Valle Impero in provincia di Imperia. Il paese conserva l'autentico fascino dell'architettura in pietra, offrendo viste panoramiche mozzafiato che spaziano dalle vette alpine fino al blu del mar Ligure. Grazie alla sua posizione strategica presso il Passo di Teglia, è la meta ideale per gli amanti del trekking e per chiunque cerchi pace, storia e sapori genuini a pochi chilometri dalla costa.

-  Ristorante La Pineta - Colle San Bartolomeo
-  Hotel La Pineta - Colle San Bartolomeo
-  Parcheggio centro paese
-  Belvedere centro paese

CODICE	DA	A	COMUNI ATTRAVERSATI			KM	ALTIMETRIA
AA09	Cesio	Cesio	Casanova Lerrone	Pogli - Muzio	Pieve di Teco	50,9	814



ECCELLENZE E BELLEZZE

Ceva è un Comune piemontese in provincia di Cuneo, noto come la "città dei funghi" e crocevia strategico tra Liguria e Piemonte. Posto al confine tra la Langa e le Alpi Marittime, offre un centro storico di grande interesse e un punto di accesso a un territorio ricco di bellezze naturali.

- Museo del Fungo, Sito storico del Forte di Ceva, Teatro Carlo Marengo, il Campanone, Panchina gigante, Portici medievali di Via Carlo Marengo
- Tripoli Pizza e Ristorante, Ristorante Pizzeria Cinema Americano, Osteria "La Bislacca", Pizzeria Kebab Horus
- Bar Pasticceria Bono, Pasticceria Dolceforno, Caffè del Borgo, Golden Rose Cafè, Caffè Romita, Bar La Vecchia Latteria,
- Agriturismo Cebon, Casa Leopoldo, Casa Vigna, Bed and Breakfast "Il Riccio"
- Ama Brenta Calcio Ceva, Sferisterio, Parco Perlasca - Tennis
- Castello Rosso, Castello Bianco - Palazzi Pallavicino
- Via C. Marengo, Piazza Vittorio Emanuele II°, Piazza Gandolfi, Piazza Don Bado, Piazza Libertà, Piazza Cappuccini, Piazza Vittorio Veneto, Piazzale Cavour. Piazzale Rebaudengo, Piazzale Le Val
- Vi sono circa 22 fontanelle dislocate su tutto il territorio comunale.
- Raviolo Cebano de.co.
- Panchina gigante, Forte di Ceva
- Parco Perlasca
- Modale Motorsport - Via Giacomo Matteotti 20, Bici di Bottero Giacomo - C.so Giuseppe Garibaldi, 64

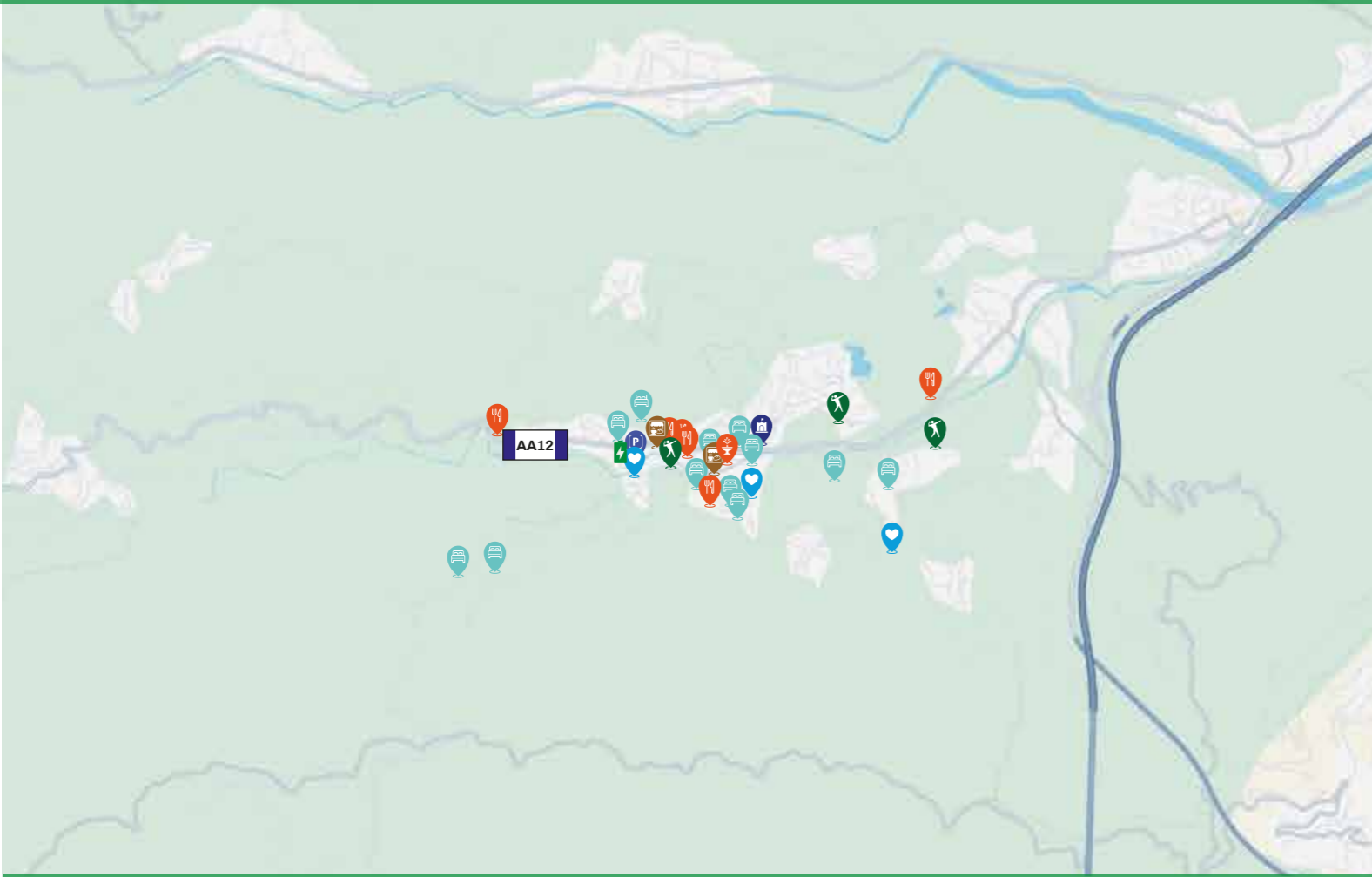
ECCELLENZE E BELLEZZE

Cosseria è un borgo della Val Bormida celebre per il suo castello medievale, teatro della storica battaglia napoleonica del 1796. Immerso tra i boschi dell'entroterra savonese, il comune offre itinerari naturalistici e monumenti come il Santuario di San Rocco. L'incontro ideale tra memoria storica, tradizioni contadine e la bellezza dei paesaggi collinari liguri. La Chiesa Parrocchiale ha un rosone storico restaurato e nella sacrestia sono stati rinvenuti degli affreschi risalenti al tardo Gotico. Da vedere la Cappella dei Santi Cosma e Damiano, incastonata nel bosco in loc. San Damiano - Patetta. Presso il Monumento dei Caduti è stata posata una statua in marmo raffigurante una donna, creata dalla scultrice Italo - Argentina Noemi Sanguinetti. Cosseria è famosa per le sue numerose tartufaie, in estate il tartufo nero Scorzone, in inverno il pregiato tartufo bianco. È presente il Coro Lirico Claudio Monteverdi, il cui Maestro vanta un curriculum con esperienze al Teatro Regio di Torino e la Fenice di Venezia.

- Chiesa Parrocchiale dell'Immacolata Concezione, Sentieri ed escursioni Via del Sale, Museo della Bicicletta, Cappella dei Santi Filippo Neri e Sebastiano
- B&B La casa dei cuori, B&B The Roses Garden
- Trattoria Pizzeria da Lella e Lucio, Ristorante Il Casale Cosseria
- 4 fontane di acqua potabile in prossimità del Monumento dei Caduti e nelle aree Pro Loco e Sportive
- Macelleria Pizzorno Salumeria, Equinox suono volar DNC festival
- Area sportiva varia (beach Volley, 8 campi di bocce, campo sportivo da 11, campo pluri disciplinare: calcio a 5, tennis, pallavolo e basket)
- Bar loc. Bosi
- Parcheggio Municipio
- Rovine del Castello di Cosseria

CODICE	DA	A	COMUNI ATTRAVERSATI			KM	ALTIMETRIA
AA10	Ceva	Ceva	Montezemolo - Saliceto	Monesiglio	Lesegno	61,5	1057

CODICE	DA	A	COMUNI ATTRAVERSATI			KM	ALTIMETRIA
AA33	Cosseria	Cosseria	Pallare	Santuario del Deserto	Castelnuovo di Ceva - Millesimo	50,6	1064
AA34	Cosseria	Cosseria	Bragno - Cairo M.	Saliceto - Montezemolo	Panchina gigante Roccavignale	54,9	882



ECCELLENZE E BELLEZZE

Garlenda è un pittoresco paese in provincia di Savona, situato nel primo entroterra ligure a pochi chilometri dal centro storico di Albenga e dalla spiaggia di Alassio. Nota come la "città della 500", è sede del prestigioso Golf Club Garlenda e del raduno internazionale del Fiat 500 Club Italia che si svolge il primo weekend di luglio. Garlenda unisce il fascino della natura ad un'importante tradizione sportiva. Inoltre la sua ampia rete sentieristica la rende una metà imperdibile per gli amanti del trekking e della mtb.

- Ponte romano, Chiesa di San Rocco e quercia monumentale, Frazione Castelli, 500's Block, Museo Fiat 500
- La Garilinda, L'Oste al 16, Ristorante Braci e Abbracci, Ristorante Pizzeria Il Frantoio, Ristorante Tennis Club Garlenda, Agriturismo Serrette
- Bar 500, Bar Madre
- La Meridiana Relais & Chateaux, Borgata Cantone Country House B&B, Agriturismo U' Spigu Paravenna, Cabanè B&B, Agriturismo Terre di Garlenda, Agriturismo I Re Fenean, Agriturismo a Veccia Vigna, Foresteria Golf Club, Agriturismo Le 3 Case, Agriturismo Il Giardino del Sole
- Golf Club, Tennis Club, Pista Ciclabile, Palasport bocciofila, Maneggio Tenuta High Level
- Borgata Ponte
- Castello di Garlenda
- Borgata Ponte

CODICE	DA	A	COMUNI ATTRAVERSATI			KM	ALTIMETRIA
AA12	Garlenda	Garlenda	Casanova Lerrone - Cesio	Muzio - Borghetto d'Arroschia	Ortovero	48,9	691

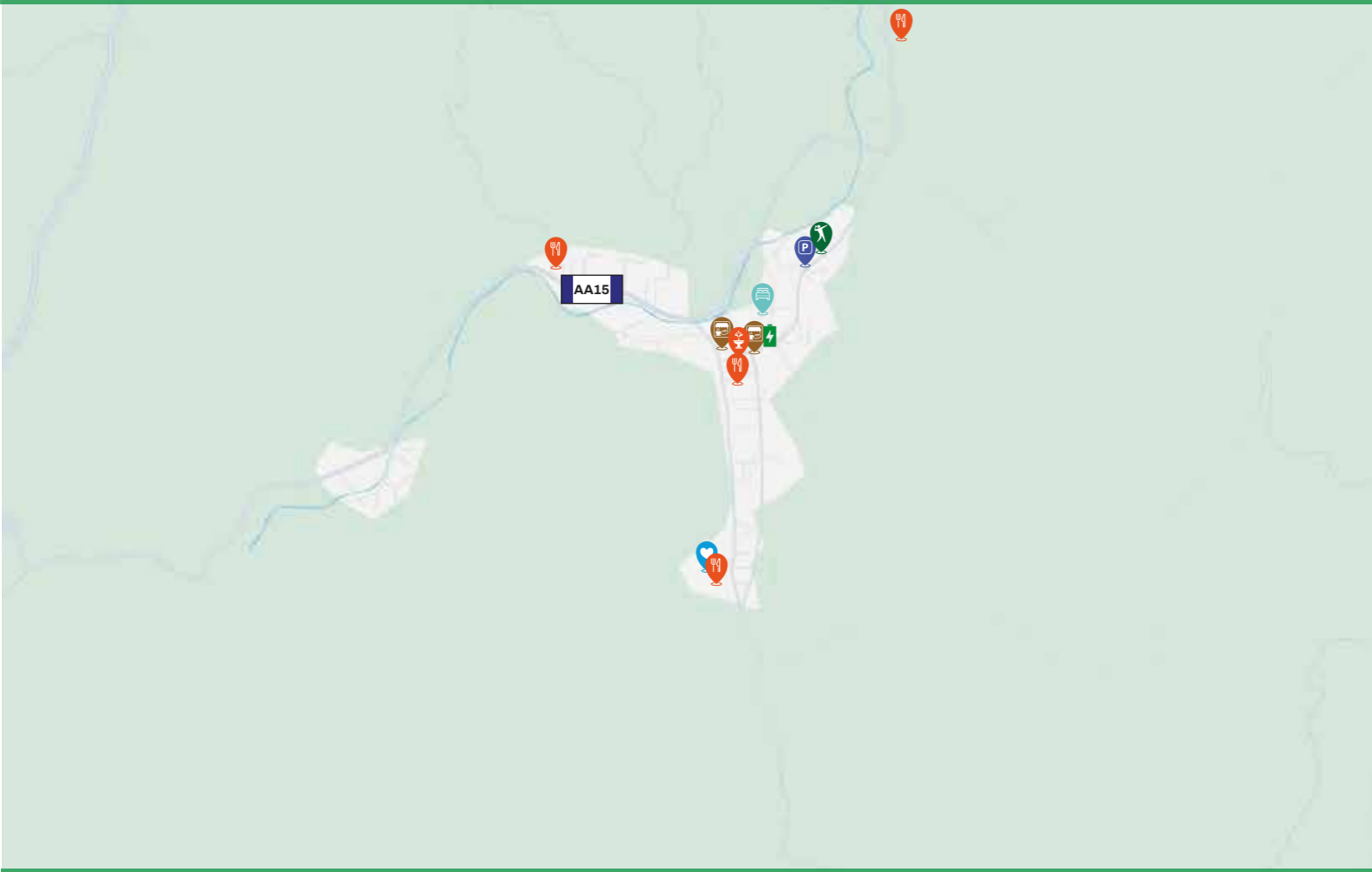


ECCELLENZE E BELLEZZE

Lucinasco è un piccolo Comune di circa 300 abitanti situato nell'entroterra della Provincia di Imperia. Circondato da lussureggianti ulivi, querce e castagni è un luogo di piacevole e tranquillo soggiorno, che offre al turista, oltre alle non comuni bellezze naturali ed artistiche, aria salubre e fresca, folklore e buona cucina. Famoso per la qualità e la finezza è l'olio extravergine di oliva, che si produce ancora secondo le antiche tecniche di frangitura e spremitura tipiche del Ponente Ligure. Prodotto di impareggiabili caratteristiche organolettiche e nutrizionali, vero e proprio cardine della dieta mediterranea.

- Chiesa della Maddalena (Monumento nazionale) - Laghetto di Santo Stefano e Chiesa (14° secolo) Complesso museale diffuso "Lazzaro Acquarone" (costituito da sezione d'arte Sacra, sezione etnografica, casa contadina e caselle e maceratoi sul territorio) - Frazione Borgoratto: arcate sulla via pubblica per Chiusavecchia - varie mulattiere in ciotoli - antichi ponti in pietra tra Chiusavecchia e Borgoratto e tra San Lazzaro Reale e Borgata Case Molini del periodo tardo cinquecentesco - Cappelletta del Monte Acquarone
- Bar Trattoria "La locandiera - da Linda"
- Agriturismo Dinoabbo, Agriturismo Nonni Devia, Agriturismo "Tenuta della Prea" di Renata Briano
- Antica fontana in Piazza San Pantaleo della Frazione Borgoratto
- Finalista nel concorso promosso da AIRONE "I borghi più belli d'Italia"
- Az. Agricola Armato Cristina, Az. Olivicola Ansaldo, Az. Agricola "Petricor Wine Bar", Agriturismo "Tenuta della Prea" di Renata Briano, Negozio di alimentari "Ansaldo Ornella", Az. Agricola Dinoabbo, Olio dei Benedettini
- Parcheggio pubblico nel Capoluogo, nella Frazione Borgoratto e nel Parco-giardino di Santo Stefano
- Mastio del Castello dei Ventimiglia (XIV Secolo)
- Parco Giardino di Santo Stefano. Gestore: Pro Loco
- Punto panoramico "Il Pioesso"

CODICE	DA	A	COMUNI ATTRAVERSATI			KM	ALTIMETRIA
AA13	Lucinasco	Lucinasco	Pieve di Tecco - San Bernardo di Conio	Vasia - Pantasina	Vasia	46,7	1279
AA14	Lucinasco	Lucinasco	Cappelletta Madonna del Monte	Bestagno - Pontedassio	Chiusavecchia	24,8	658

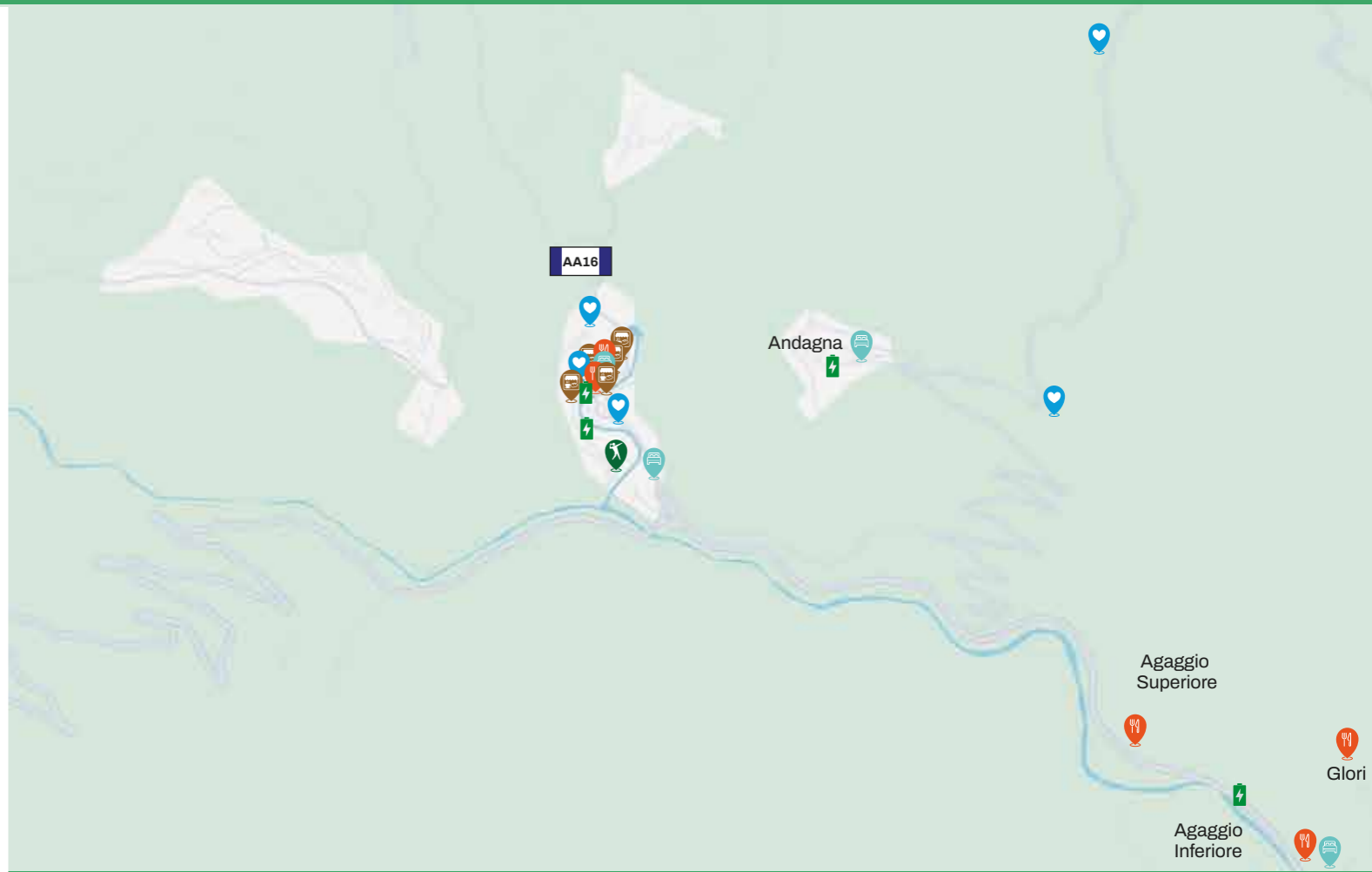


ECCELLENZE E BELLEZZE

Mallare è un tranquillo borgo in provincia di Savona, situato nell'entroterra ligure dell'Alta Val Bormida e immerso in un paesaggio di fitti boschi e montagne. Conosciuto per la sua storia legata alla lavorazione del legno e alla raccolta di funghi, offre un'atmosfera di pace e un profondo contatto con la natura.

- Santuario dell'Eremita
- K3, Trattoria del Pozzo, All'Eremo, La Lanterna
- Bar gelateria da Sergio, Piccolo Forno
- B&B da Nora
- Campo da calcio e palazzetto dello sport (Via XXV Aprile)
- Centro, scuole, area camper gratuita presso gli impianti sportivi (Via XXV Aprile)
- Centro paese
- Bar gelateria da Sergio

CODICE	DA	A	COMUNI ATTRAVERSATI			KM	ALTIMETRIA
AA15	Mallare	Mallare	Pallare - Carcare	Montenotte Sup. - S. Bartolomeo Bosco	Burrè - Altare	58,9	1020

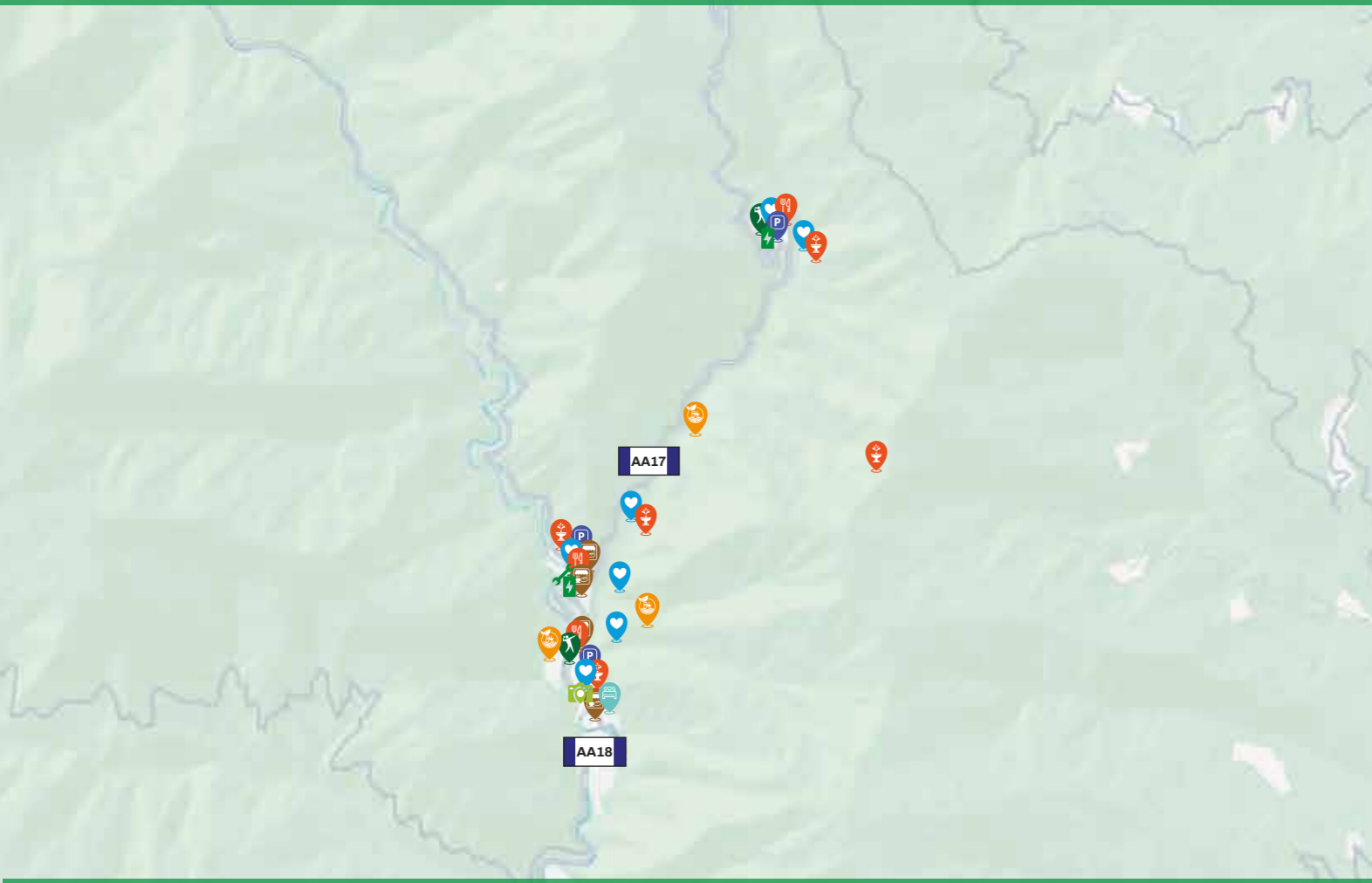


ECCELLENZE E BELLEZZE

Molini di Triora è un piccolo borgo ligure in provincia di Imperia, immerso nella natura incontaminata dell'entroterra. Conosciuto per la sua storia legata alla produzione di olio d'oliva e per i suoi antichi mulini ad acqua, è il punto di partenza ideale per escursioni e passeggiate.

- Chiesa di San Giovanni Lantrua, Chiesa di Santa Brigida - Andagna, Museo dell'acqua, Mulattiera Triora, Santuario Signora della Montà, Santuario San Bernardo - Andagna
- Agriturismo La Fontana dell' Olmo - Agaggio Inferiore, La Capra Pazza - Agaggio Inferiore, Osteria L'Oste e la Strega - Glori, Pizzeria Diva, Ristorante Santo Spirito
- 2 Merli Pane Di Oz, Bar Capriolo, Bar Gallo Nero, La Regina del Bosco Lantieri Carlo, Pasticceria Alfredo
- Agriturismo Agagin - Agaggio Inferiore, Albergo Santo Spirito, Casa di Nonno Memè - Andagna, Simone Case Vacanze - Casa Utopia
- Centro sportivo Marcello Capponi (calcio, tennis, palestra), Molini MTB - Mountain biking holidays, tours & accommodation
- Via Nuova, Piazza Roma, Via Novembre - Andagna, Strada Provinciale - Agaggio Inferiore

CODICE	DA	A	COMUNI ATTRAVERSATI			KM	ALTIMETRIA
AA16	Molini di Triora	Molini di Triora	Rezzo - Acquetico	Montegrosso Pian Latte	Rifugio Alpe Pian Latte	78,1	2563

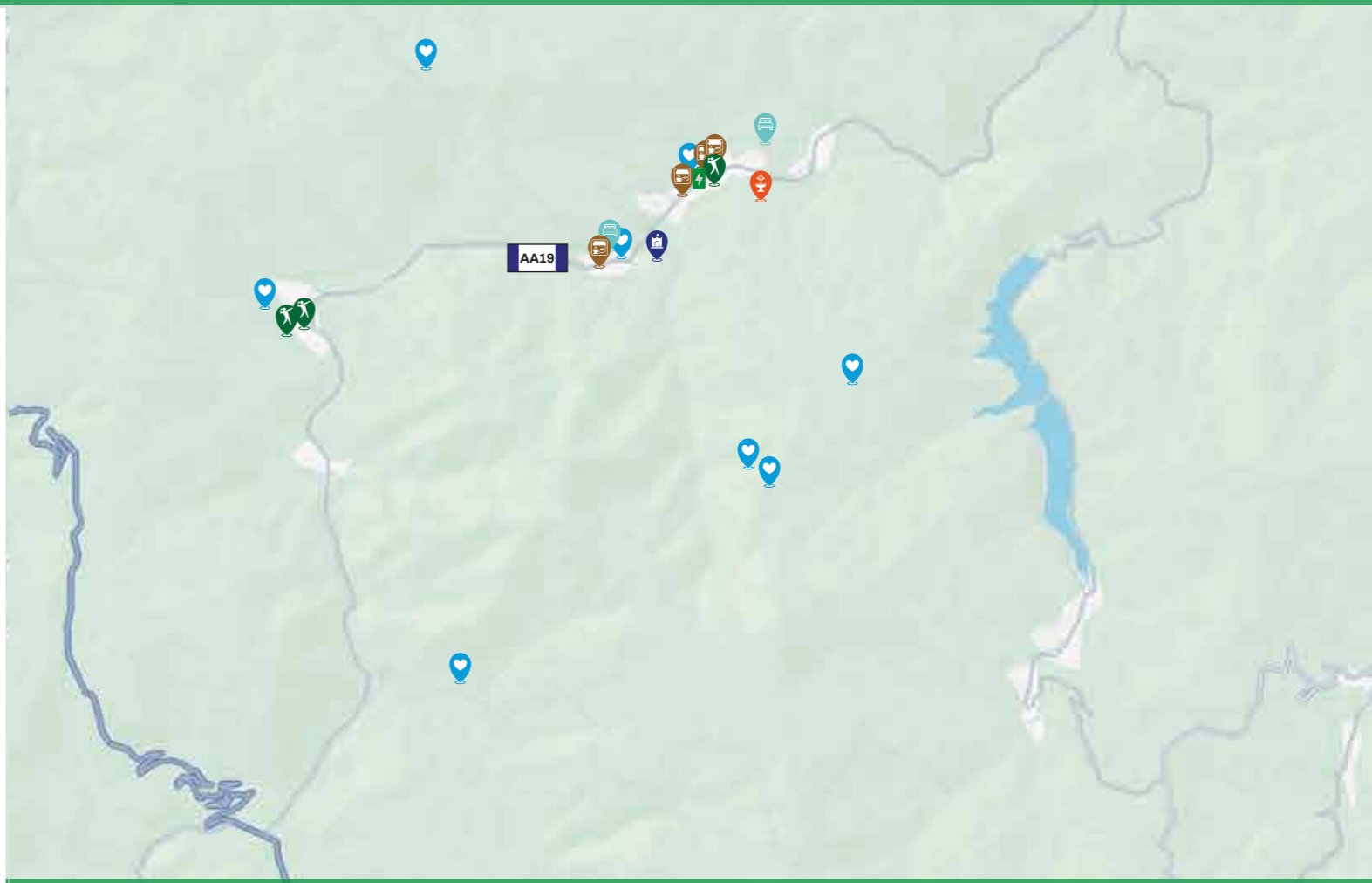


ECCELLENZE E BELLEZZE

Montalto Carpasio è un comune ligure in provincia di Imperia, nato dalla fusione dei due antichi borghi di Montalto Ligure e Carpasio. Situato nell'entroterra della Valle Argentina, il suo territorio è immerso in un paesaggio di uliveti e boschi. Offre un'oasi di pace e storia, lontano dalla frenesia della costa.

- Museo della Lavanda (Borgo di Carpasio), Museo della Resistenza (frazione di Costa), Pieve di San Giorgio (Borgo di Montalto), Loggia degli Sposi (Borgo di Montalto), Laghetto di Montalto, Ponte Acqua Santa
- La Carpasina (Borgo di Carpasio), Trattoria Ligure (Borgo di Montalto), La Capanna dei Celti (Borgo di Montalto)
- Bar AU CAFE' (Borgo di Montalto), La Carpasina (Borgo di Carpasio), La Capanna dei Celti (Borgo di Montalto), Trattoria Ligure (Borgo di Montalto), UGA enoteca (Borgo di Montalto)
- "Aziende Agricole produttrici di Olio Frantoio Secondo (loc. Isolalunga), Az. Agricola Castellarone - Erbe officinali, Pastore Federigi - produzione di latte e formaggi (Loc. Binelle)"
- Campo da tennis e calcetto presso La Capanna dei Celti, campo da tennis e da calcetto (Borgo di Carpasio)
- Vi sono circa 20 fontane distribuite sul territorio del comune di Montalto Carpasio dislocate in parte lungo i sentieri e in parte nel centro storico dei borghi e nelle frazioni
- Borgo di Montalto - centro, Borgo di Carpasio - centro, Località Desteglio (Moltalto)
- Il Poggio di Maro'
- Terrazza panoramica BAR AU CAFE'
- Trattoria Ligure - Borgo di Montalto, La Carpasina - Borgo di Carpasio
- Trattoria Ligure - Borgo di Montalto

CODICE	DA	A	COMUNI ATTRAVERSATI			KM	ALTIMETRIA
AA17	Montalto Carpasio	Montalto Carpasio	Pieve di Teco - Rezzo	Corte Molini di Triora	Andagna	75,9	2142
AA18	Montalto Carpasio	Montalto Carpasio	Vetta del Monte Faudo	Nostra Signora di Lampedusa	Madonna della Neve	54,1	1898

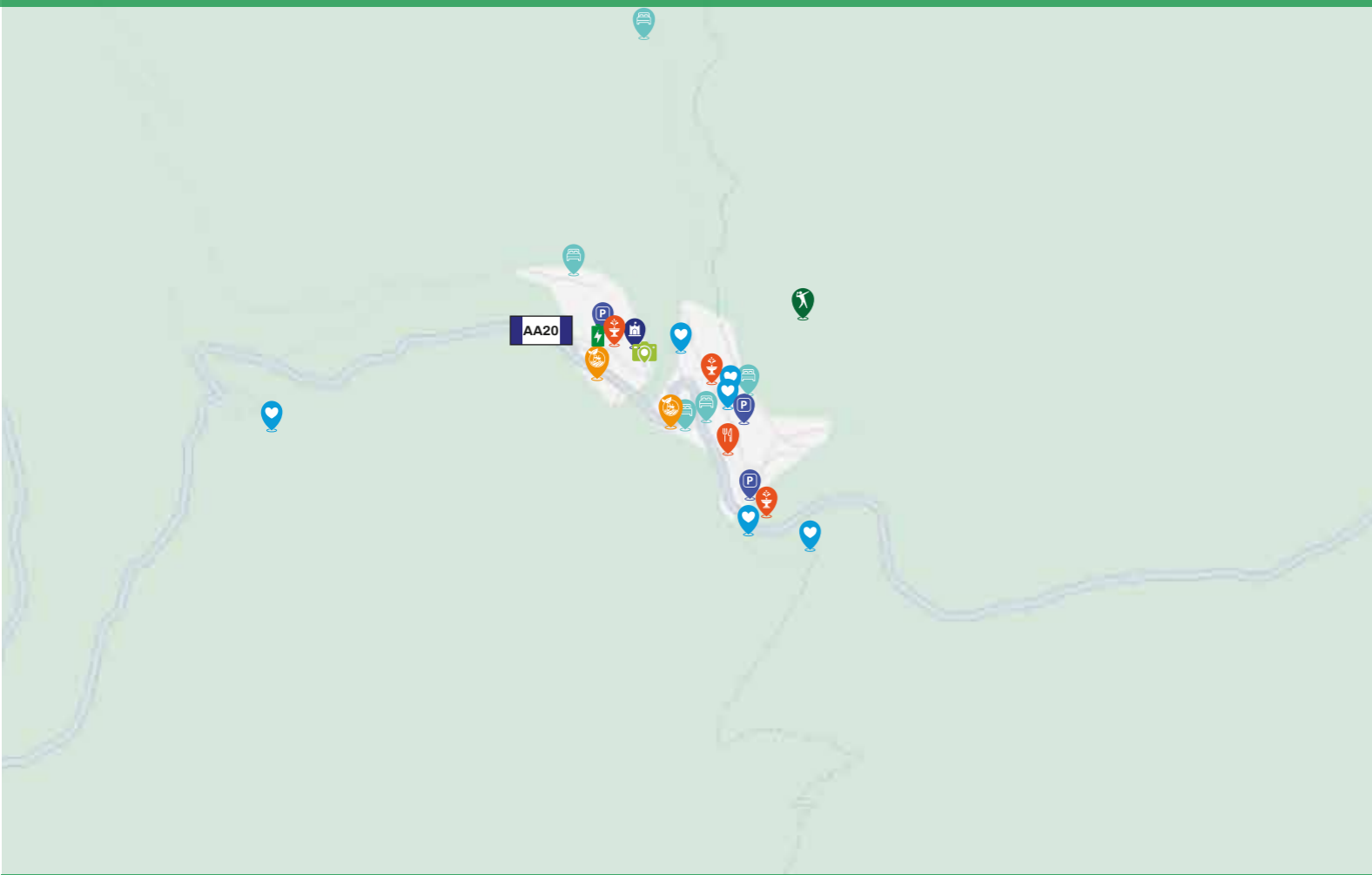


ECCELLENZE E BELLEZZE

Murialdo è un paese dell'entroterra ligure di poco più di 700 abitanti che sorgeva sull'antica via del sale, importante collegamento fra il Piemonte e la costa ligure. Attualmente è composto da una comunità accogliente ed inclusiva che esprime le antiche tradizioni: pregiate ricette culinarie tramandate dai nostri nonni, produzioni come quelle delle castagne essiccate in appositi edifici in pietra detti "tecci" e piccole realtà artigianali. Le splendide chiese medievali collegate da magnifici sentieri immersi nel verde e le tante fonti d'acqua limpida, pura e cristallina sono una nota caratteristica del luogo che tanti turisti vengono a ricercare.

- Lago Masche, Chiesa S. Giovanni della Langa, Monte Camulera, Chiesa S. Lorenzo, Chiesa S. Agostino, Museo del c'era una volta Riofreddo, Piazzetta San Pietro, Borgata Piano, Borgata Conradi, Borgo di Riofreddo
- Vineria Bar Bacò, Bar gelateria da Alessio, Il pane da Oscar, Minimarket e pasta fresca
- B&B Va... Lentina, Il ciabot dei Minini
- Palestra Murus altus, Campo calcio, Palazzetto dello sport
- Castello di Murialdo
- Fonte Pa' d'Umbrin
- Presso distributore termoceva

CODICE	DA	A	COMUNI ATTRAVERSATI			KM	ALTIMETRIA
AA19	Murialdo	Murialdo	Bagnasco - Battifollo	Ceva - Montezemolo	Millesimo	64,1	1225

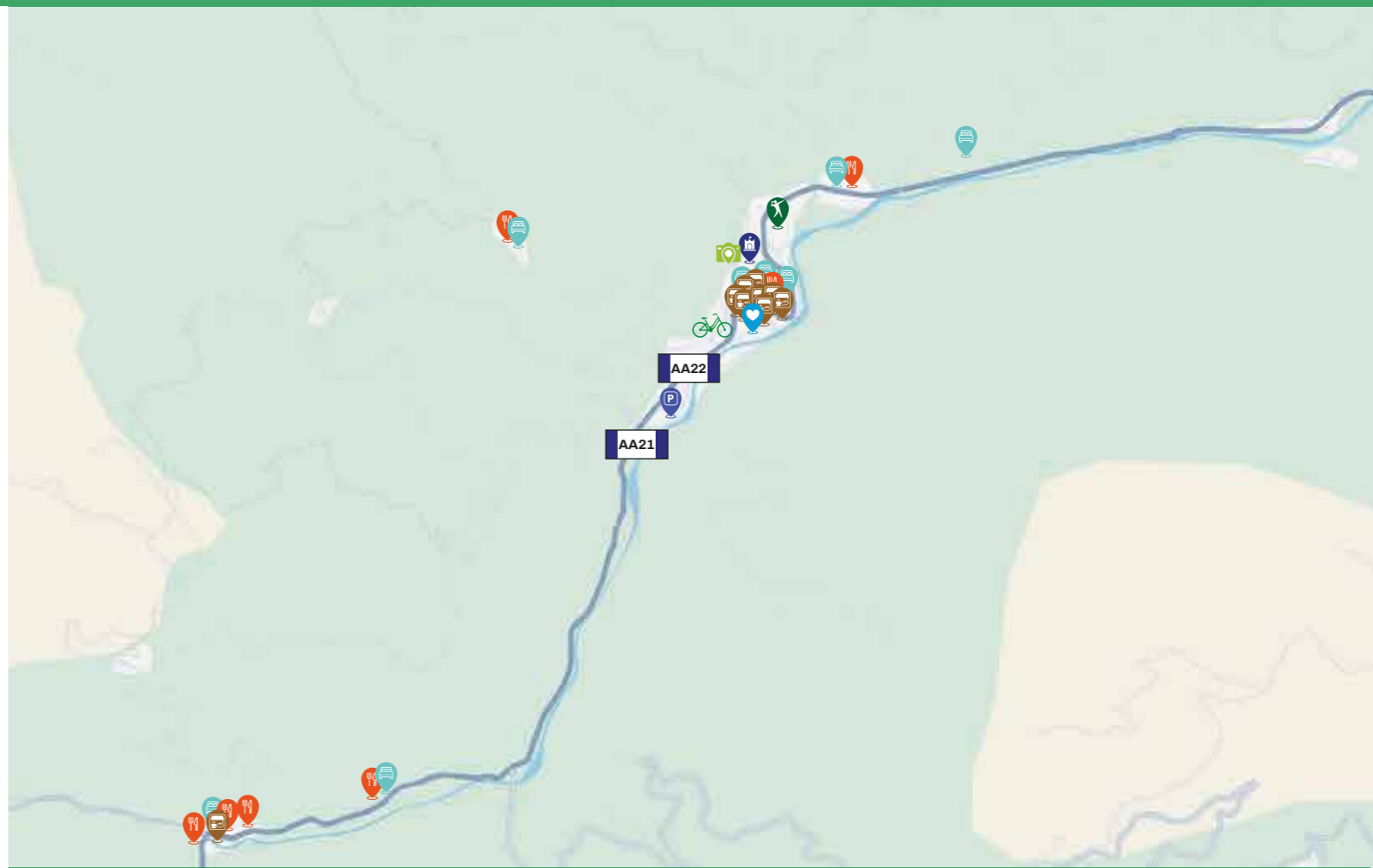


ECCELLENZE E BELLEZZE

Il Comune di Nasino ha origini antichissime e da sempre ha suscitato interesse strategico per la posizione sulla via che collega Liguria e Piemonte. Il territorio comunale domina la Valpennvaire e ha un grande pregio naturalistico con una vallata coperta da fitti boschi, interrotti da rilievi calcarei, quasi dolomitici e solcata da limpidi corsi d'acqua.

- Chiesa parrocchiale San Giovanni Battista (Fraz. Chiesa), Cappella degli Angeli Custodi (Fraz. Casale), Cappella di San Biagio (Fraz. Perati), Cappella dell'Annunziata (Fraz. Costa), Cappella di San Sebastiano (Fraz. Vignoletto), Cappella di Sant'Antonio Abate (Fraz. Vignolo), Santuario della Natività di Maria Santissima (Loc. Madonna, Cappella di San Bernardino (Fraz. Borgo), Ruderì della Cappella della Madonna della Neve (Loc. Giraie) - Ruderì della Cappella di San Pietro (Loc. San Pietro), Ponte di Nasino, Lago delle ciappe
- Antica Osteria Costa
- B&B i Tre Ladroni, B&B Lo Sporting, Agriturismo Dai Marchesin, Agriturismo NonnAmelia, Agriturismo U' Spiugu "Nonna Annetta"
- Loc. Borgo n. 1, Fraz. Mulino n. 2, Loc. Chiesa n. 1, Loc. Casale n. 2, Loc. Perati n. 2, Loc. Beo n. 1, Loc Costa n. 2, Loc. Vignoletto n. 3, Loc. Vignolo n. 3, Loc Madonna n. 3
- Frantoio di Olive Armando Garello, Fratelli De Andreis Produzione Prodotti Tipici
- Piazza San Sebastiano Loc. Castello, Vignolo Piazza, Colla Pione loc. Colla
- Loc. Chiesa, Loc. Perati, Loc. Casale, Loc. Madonna, Loc Mulino, Loc. Vignolo, Loc. Vignoletto, Loc. Costa
- Ruderì del Castello dei "Del Carretto"
- Rocca dei Barli (arrampicata)
- Ricarica gratuita presso il Municipio

CODICE	DA	A	COMUNI ATTRAVERSATI			KM	ALTIMETRIA
AA20	Nasino	Nasino	Ormea	Nasagò	Grotta Arma Veirana	75,2	2519

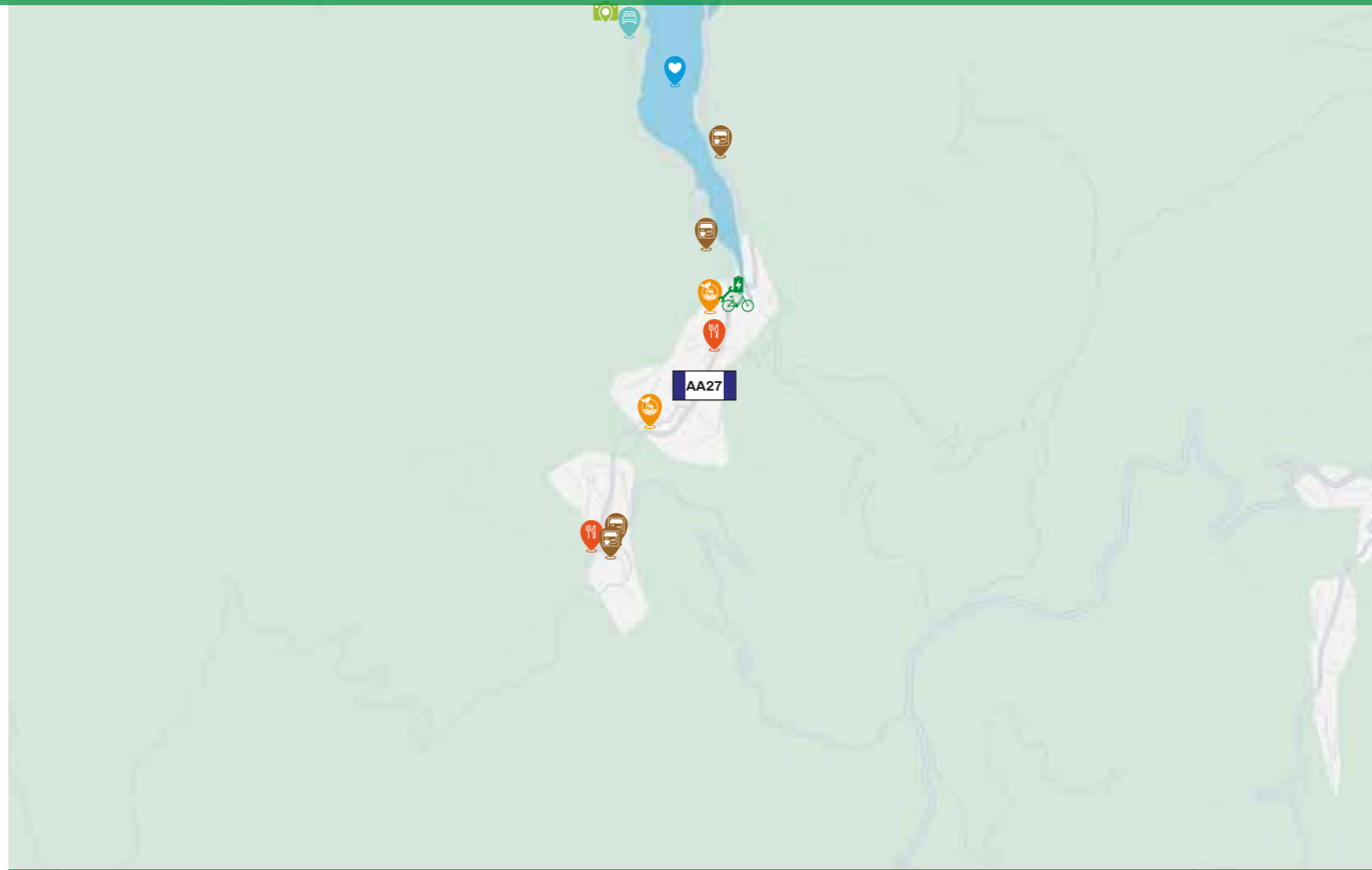
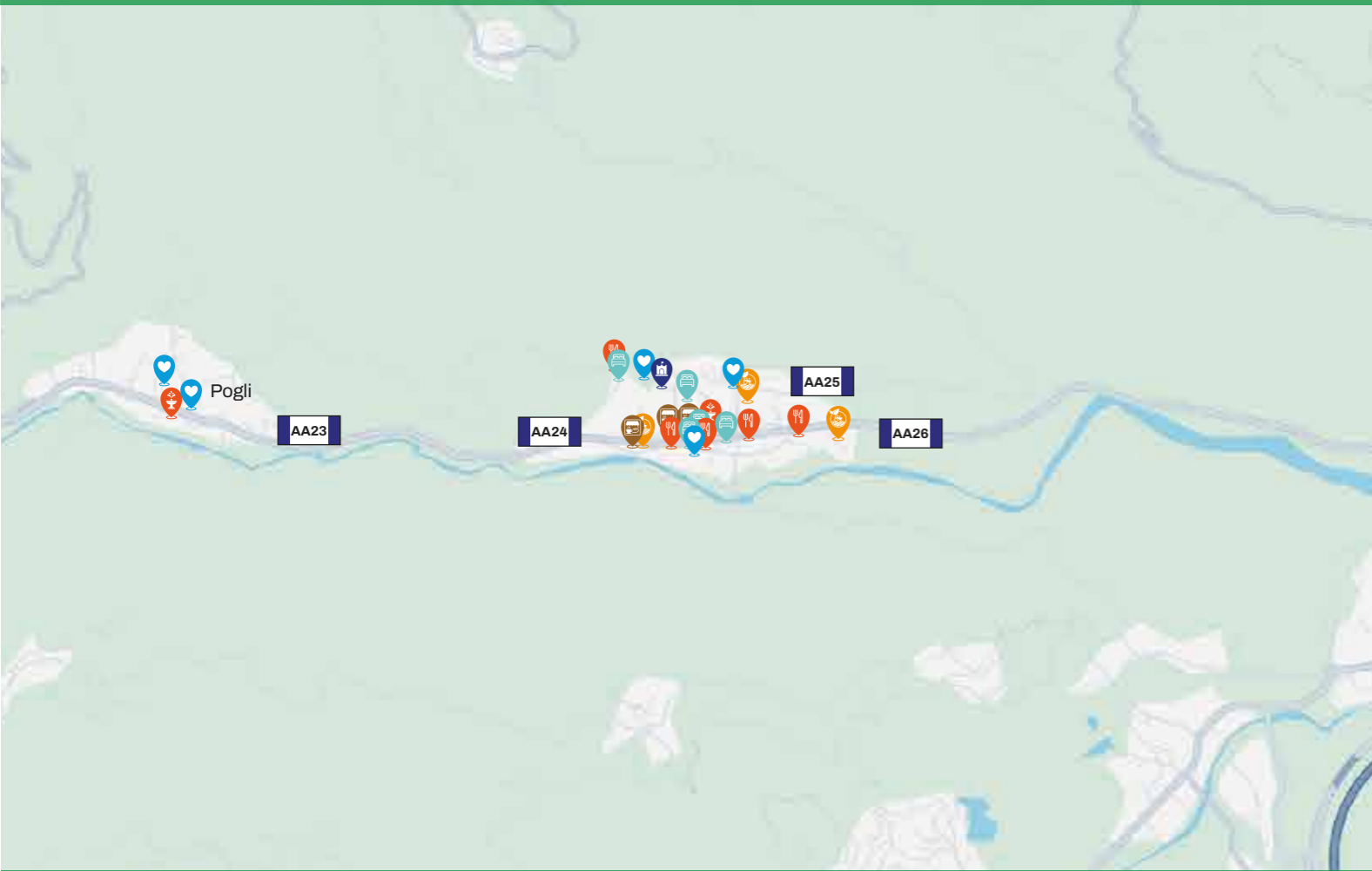


ECCELLENZE E BELLEZZE

Ormea è una cittadina di circa 1500 abitanti a 750 m. di quota, al centro delle Alpi Liguri. È situata nel cuore dell'Alta Val Tanaro, nel sud del Piemonte e della provincia di Cuneo, sulla SS28 che declina fino al mare di Imperia e Albenga. Ormea si trova in una conca dominata dalle vette più alte delle Alpi Liguri: il Monte Antoroto, il Pizzo d'Ormea, il Monte Mongioie e culminanti nel massiccio del Marguareis. Il paese ha un curioso perimetro a forma di cuore ed il centro storico è caratterizzato da un intricato labirinto di vicoli, ("trevi" in dialetto ormeasco) e da un originale sistema di lavaggio delle strade, il biale, utilizzato per la pulizia e lo sgombero della neve.

- Antica casa del Marchese, Chiesa di San Martino, Museo Etnografico Alta Val Tanaro, Museo dei Ricordi, Statue in Marmo Nero di Ormea, Torre dei Saraceni
- Albergo Italia, Ristorante San Carlo, Enoteca Il Saraceno, Pizzeria La Via del Sale, Rifugio Chionea, Ristorante La Vecchia Locanda, Trattoria La Curva Pizzeria La Forgia, Villa Pinus
- Pasticceria Bar Lanfranco, Bar Gemma, Sogni di Latte, Pub Taverna Il Borgo, Bar La Rama, Bar Dai Fighi, Bar-Albergo Nazionale, Bar dell'Olmo, Bar della Stazione, Bar Cerese, La Vineria della Posta
- Agriturismo Mongioie - Viozene, Hotel Ponte di Nava, Albergo Italia, Albergo La Tramontana - Viozene, Albergo San Carlo, Albergo Payarin , B&B Il Nido nel Cortile, B&B Il Sentiero del Lupo, B&B La Guardia, B&B Luna Piena, B&B Luotti, B&B dei Saraceni, Cri's Corner, Rifugio Chionea, Rifugio Quarzina, Rifugio Mongioie - Viozene
- Campo sportivo, calcetto e tennis di Ormea, pallavolo, pallacanestro, sentieri MTB e trekking
- Ruderì del Castello di Ormea
- Area Sosta Camper - Ormea
- Belvedere del Castello, Belvedere delle Vallette
- Bar dell'Olmo

CODICE	DA	A	COMUNI ATTRAVERSATI			KM	ALTIMETRIA
AA21	Ormea	Ormea	Cantarana - Caprauna	Nasino - Zuccarello	Panchina Gigante - Garesio	83,3	1867
AA22	Ormea	Ormea	Ponte di Nava - Nava	Mendatica - Montegrosso Pian Latte	Ponti- Colle di Nava - Armo - Pralo	58,4	1614



ECCELLENZE E BELLEZZE

Ortovero è un piccolo comune in provincia di Savona, situato nell'entroterra ligure a pochi chilometri da Albenga. Noto per la sua produzione agricola di alta qualità, in particolare vino e olio, il borgo è un punto di riferimento per gli amanti della natura e dei prodotti tipici locali.

-  Chiesa di San Silvestro, Oratorio di San Giovanni Battista, Museo mostra fotografica e percorso braille Frate Ave Maria - fr. Pogli, Mura e Torri Medievali, Oratorio San Bernardino e dell'Immacolata, Oratorio Sant'Antonio - fr. Pogli
-  Relais Borgofasceo Ristorante, Osteria della Ciccia, La Cantina di Sonia, Grani di Pepe, Ristorante Spicchi
-  Bar Pescin, Bar du Tuè, Biro' caffè & bistrot, Panificio Mimmo
-  Ca di Nonni, Ca du Borghese, Ca du Crovu, La Cantina di Sonia, Relais Borgofasceo Ristorante & Camere
-  Enoteca Regionale della Liguria, Azienda Vinicola Durin, Coop Viticoltori Ingauni
-  Resti del Castello
-  Fontane piazza IV novembre, fontana piazza F. Favara - fr. Pogli

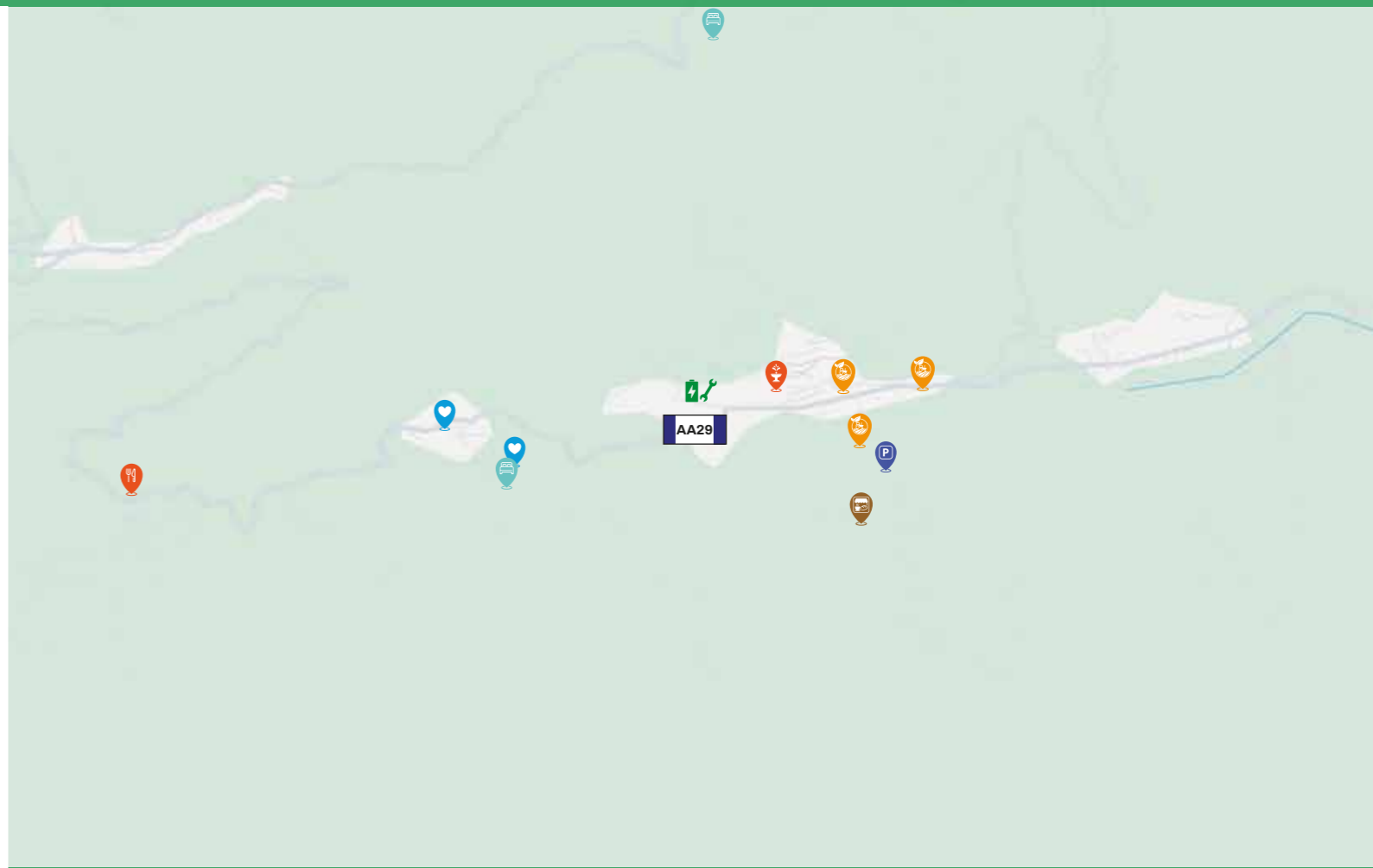
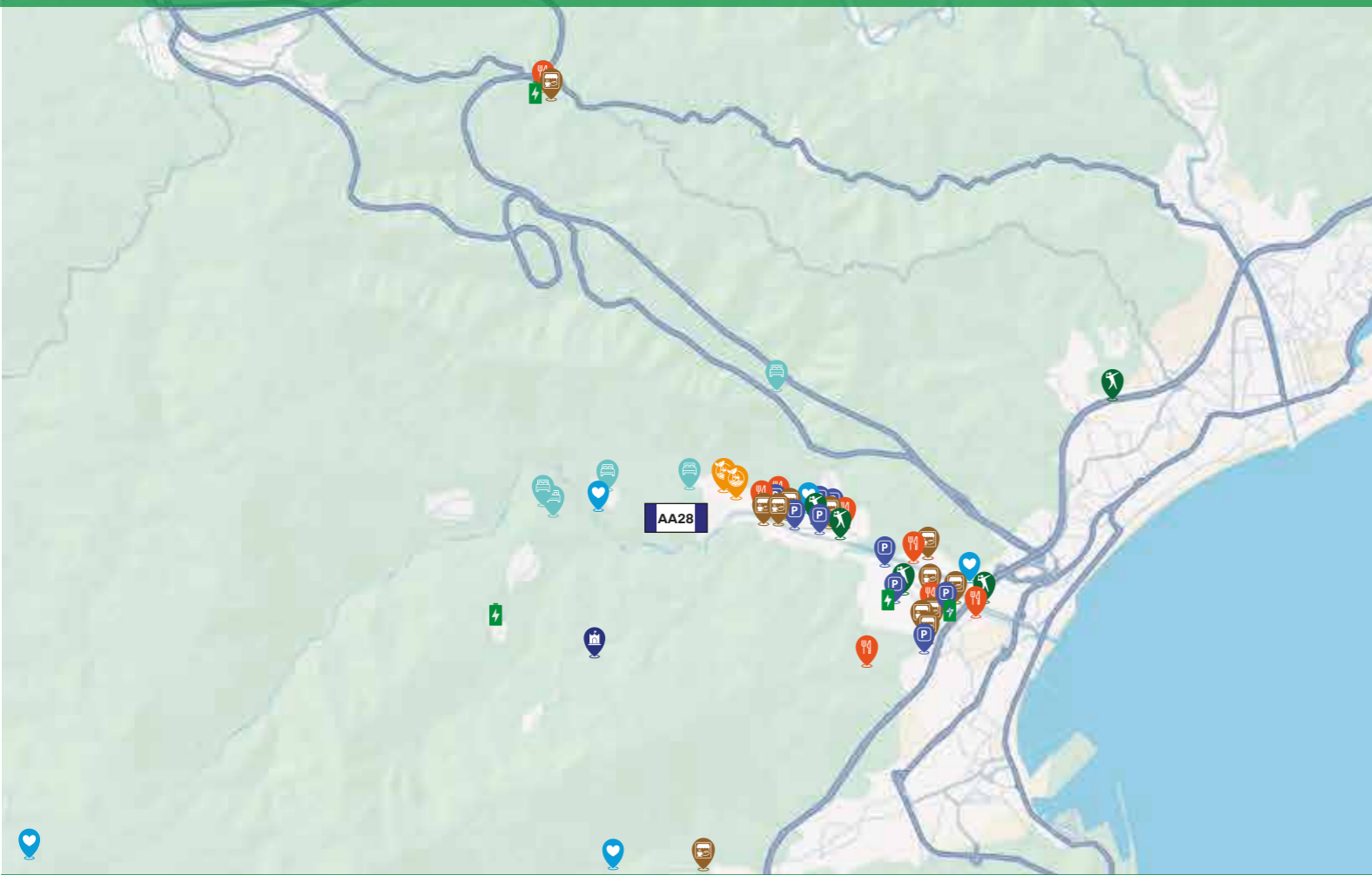
CODICE	DA	A	COMUNI ATTRAVERSATI			KM	ALTIMETRIA
AA23	Ortovero	Ortovero	Campi - Menosio - Cenesi	Conscente - Vessallo	Nasino - Pogli	50,9	1281
AA24	Ortovero	Ortovero	Ranzo - Aquila d'Arroscia	Caprauna - Ponte di Nava	Pornassio - Vessalico	76,2	1583
AA25	Ortovero	Ortovero	Garlenda - Casanova Lerrone	Cesio - Pieve di Teco	Vessalico - Ranzo Borgo	52,6	801
AA26	Ortovero	Ortovero	Ranzo - Aquila d'Arroscia	Onzo - Vendone	Arnasco - Cesca	46,4	649

ECCELLENZE E BELLEZZE

Osiglia è un tranquillo paese montano, che raggiunge la media di 900 metri di altitudine con una popolazione di circa 500 abitanti, molti di più nel periodo estivo. Dopo la costruzione della diga nel 1936 è cambiato il suo territorio e migliorato dandole maggiore potenzialità ricettiva e turistica. Lago di Osiglia, palestra a cielo aperto per la grande offerta di attività outdoor possibili, per ogni gusto e per ogni stagione. Tale varietà è dovuta alla particolare morfologia del comprensorio che permette sia sport acquatici sia terrestri, escursioni, pedalate in mountain-bike, alle discipline più moderne, come nordic-walking, spinning, triathlon, corsa, ritiri di calcio, beach volley, pesca, concerti e molto altro. Nelle passeggiate possiamo trovare elementi storici, i ruderi dell'antico castello medioevale XII / XII secolo. Costruito a difesa delle strade mulattiere. La Chiesa parrocchiale SS Nome di Maria nell'antico borgo costruita nel 1100. La quattrocentesca cappella di S. Antonio, in frazione Ripa, alla quale si accede attraverso un ponticello a schiena d'asino, anch'esso risalente al basso medioevo e dedicato al medesimo Santo. La Fontana del Barbè, antica fontane risalente al XII secolo in loc. Borgo. L'oratorio San francesco diventato teatro. La Cappella Di San Rocco del XV secolo in loc. Rossi.

-  Lago di Osiglia
-  Pizzeria La Tavernetta, C'era una volta
-  Al Mazut, Panificio Barberis, La Bacolla & L'Imbarcadero, Bar dei combattenti
-  La Rosa sul Lago
-  Il Bottegone di Colzani, Macelleria Galese
-  E-bike Lago di Osiglia rent e tour
-  Ansa dei Bertolotti

CODICE	DA	A	COMUNI ATTRAVERSATI			KM	ALTIMETRIA
AA27	Osiglia	Osiglia	Lago - Piano - Ponte	Calizzano	Melogno	47,4	623



ECCELLENZE E BELLEZZE

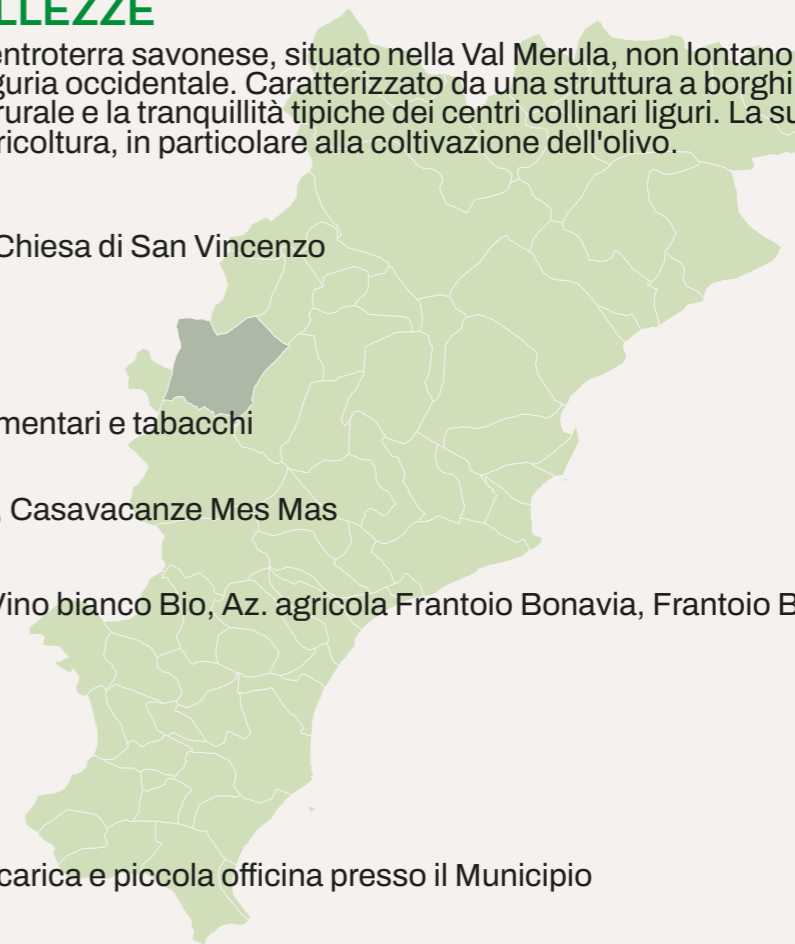
Quiliano, crocevia magico della Liguria di Ponente. Adagiato tra mare e monti, il Comune di Quiliano sorge nel punto in cui gli Appennini incontrano le Alpi. Riconosciuto Città nel 2021, il suo territorio di oltre 50 km² comprende cinque frazioni: Valleggia, Quiliano, Montagna, Roviaska e Cadibona. Protagonista della Resistenza, insignito nel 2024 della Croce al Valor Militare, Quiliano è oggi un Comune Sostenibile, attento all'ambiente e alla qualità della vita. La sua tradizione agricola d'eccellenza spazia dal chinotto alle albicocche, pesche, ulivi e granaccia, espressione autentica della Liguria di Ponente.

- Parco archeologico naturalistico e Chiesa di San Pietro in Carpignano, Ponti Romani della Val Quazzola, Sentiero e Cascate della Donnaiola, Teccio del Tersè, Villa Maria
- Agriturismo Lorenzo Turco, La Faraccia Farinata e Focaccia e Cucina Ligure, Pizzeria a modo mio, Pizza Pazza di Proto Alessio, Ristorante da Beppe a ca du gumbu, Ristorante da Tina, Trattoria dalle zie, Trattoria Giardino
- Bar Abbate Laura (Twins), Bar Rina, Bar Latteria Lina, Bar Tabacchino Fabio Cafè, Bar Tabacchi Ristorante, Il Nuovo Caffè Del Centro, Latteria Rebella Sonia, Panetteria Alemanni - Valleggia, Pigama Caffè snc, Panetteria Genta, Panificio Rotondo - Pani&Grani, Tigullio Carni Srl, SaMe Caffè
- B&B Cà du Muin, B&B Casalina, B&B L'antica Macina, B&B I Tecci, Villa Claudia Vacanze
- Palazzetto dello Sport, Pista di pattinaggio, Polisportiva Quiliano Pallavolo, Pump track Quiliano Bike, Stadio Andrea Picasso
- Prodotti Denominazione Comunale De.Co. (Focaccetta quilianese di patate, Cavolo Broccolo di Valleggia, Cavolo Cappuccio di Valleggia), Prodotto Agroalimentare Tradizionale Italiano PAT (Albicocca di Valleggia)
- Quiliano: Via Roma, Via Traversa Ajdovscina, Piazza Caduti Partigiani, Piazza Costituzione, Via Don Peluffo, Valleggia: Piazza della Chiesa, Via Vietta, Via Cirano Bellotto, Via Mario De Grossi, Frazioni (Montagna, Cadibona, Roviaska) ogni frazione è dotata di parcheggio
- Piazza della Chiesa - Valleggia, Via Don Peluffo - Quiliano, Cadifugio - Frazione di Cadibona, Piazza della frazione di Montagna, Piazza della Frazione di Roviaska
- Rocca del Castello di Pomo

ECCELLENZE E BELLEZZE

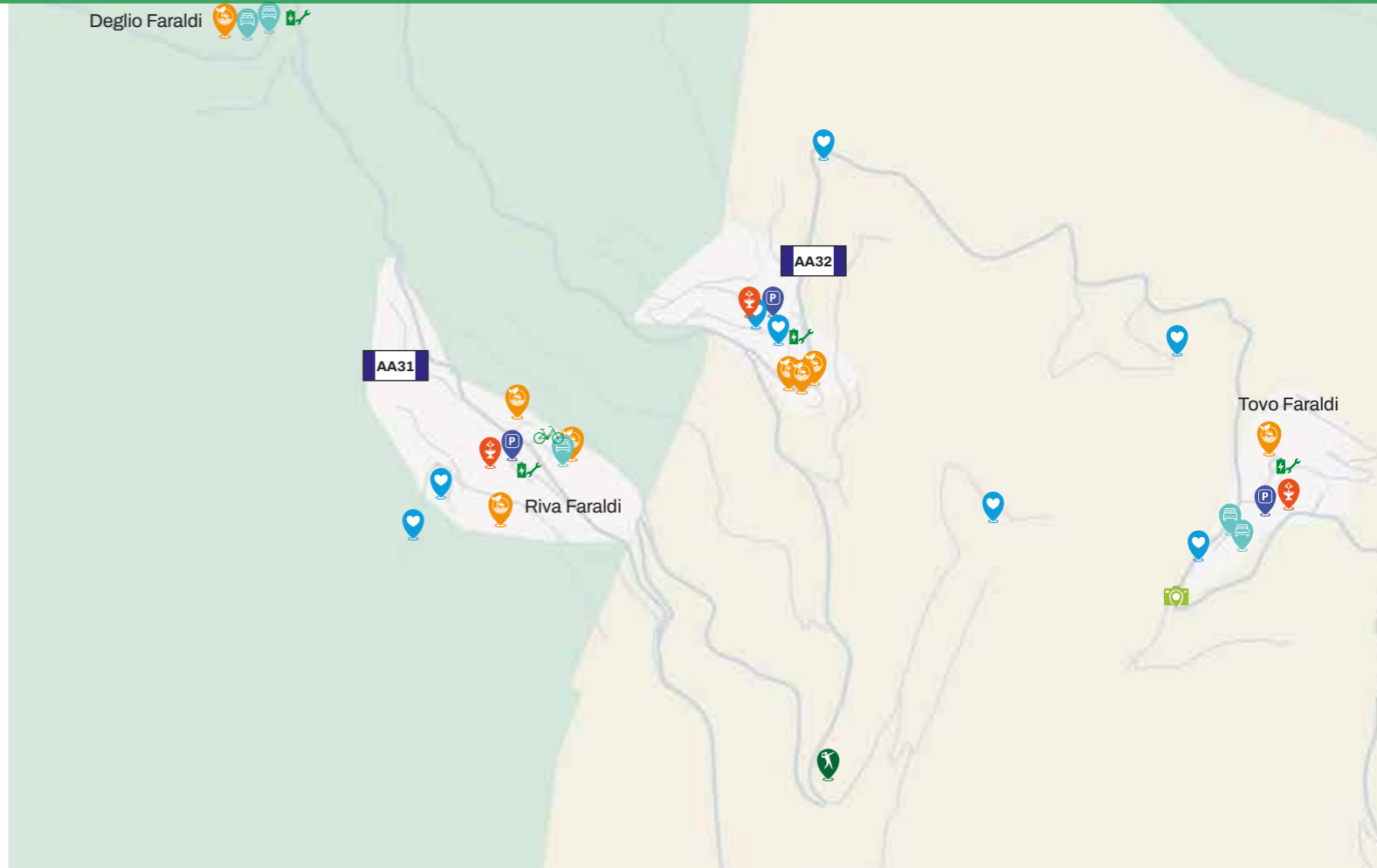
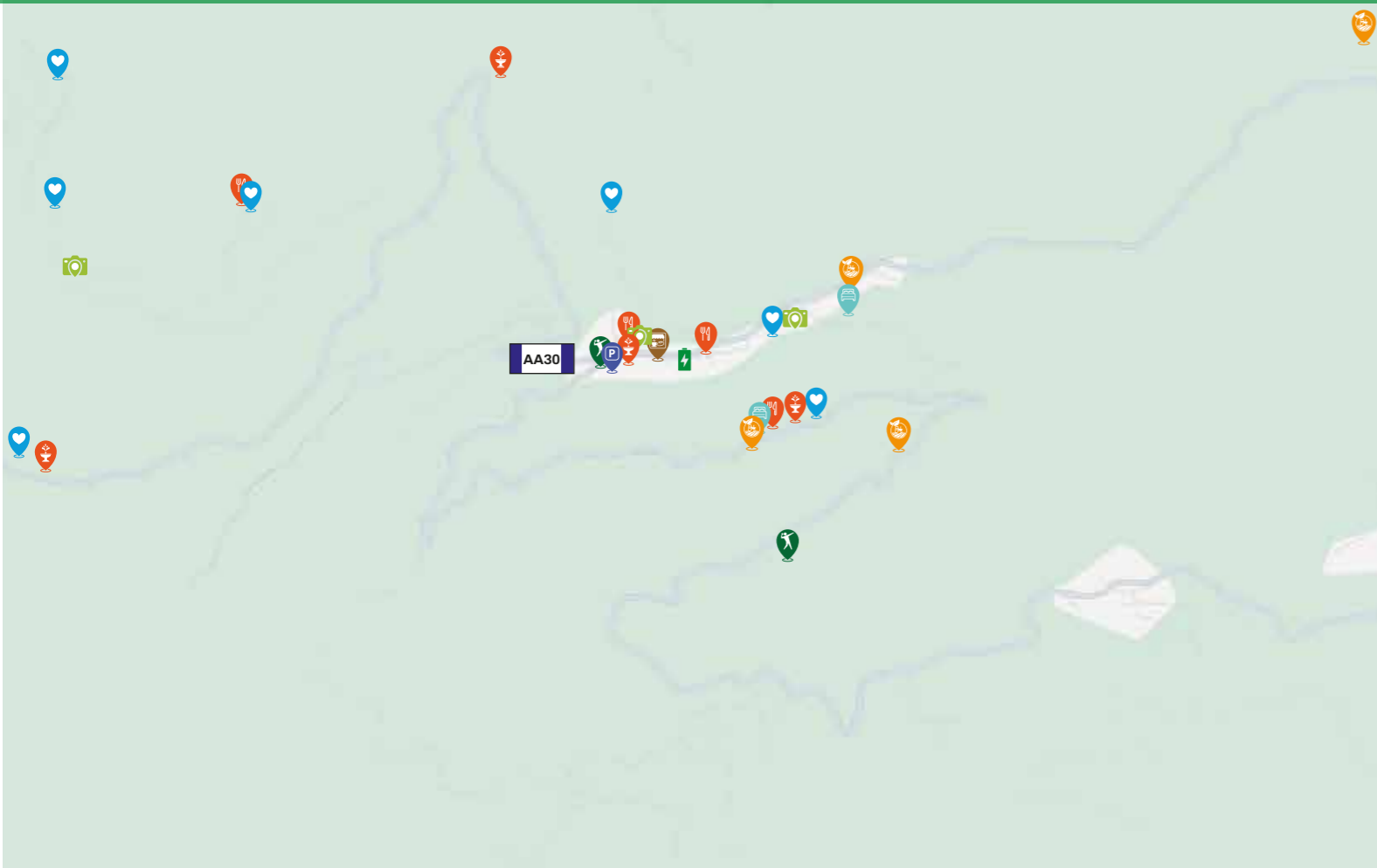
Stellanello è un comune dell'entroterra savonese, situato nella Val Merula, non lontano dalla costa ma immerso nelle colline della Liguria occidentale. Caratterizzato da una struttura a borghi sparsi (sette in totale), mantiene l'atmosfera rurale e la tranquillità tipiche dei centri collinari liguri. La sua economia è tradizionalmente legata all'agricoltura, in particolare alla coltivazione dell'olivo.

- Madonna del bosco, Chiesa di San Vincenzo
- Il cardellino rosso
- La bottega di Tony alimentari e tabacchi
- Agriturismo Oh Belin, Casavacanze Mes Mas
- Cantina Meo Modo- Vino bianco Bio, Az. agricola Frantoio Bonavia, Frantoio Bestoso
- Cimitero
- Centro paese
- Stazione gratuita di ricarica e piccola officina presso il Municipio



CODICE	DA	A	COMUNI ATTRAVERSATI			KM	ALTIMETRIA
AA28	Quiliano	Quiliano	Molini - Forte Baracone	Acque - Mallare - Cadotto	Rocca dei Corvi	42,4	1413

CODICE	DA	A	COMUNI ATTRAVERSATI			KM	ALTIMETRIA
AA29	Stellanello	Stellanello	Testico	Villalunga	Moglio - Andora	37,7	681



ECCELLENZE E BELLEZZE

Testico è un piccolo borgo medievale ligure in provincia di Savona, situato su un crinale che separa la Val Merula dalla Val Lerrone. Conosciuto per i suoi uliveti e i panorami mozzafiato, offre una fuga tranquilla dal caos della costa.

Museo dei Ricordi - collezione privata Curatore Renzino Morotti, Testico Capoluogo Carruggi, Centro storico Ceramiche dell'Artista Paola Maestri, Area Picnic e pineta S. Sebastiano, Cappella Dei Maruggi e dei Zerboni Fraz. Ginestro località Zerboni, Cappella S. Libera Fraz. Ginestro loc. Case, Chiesa Parrocchiale S. Bernardo Fraz. Ginestro Loc. Case, Oratorio S. Maria Maddalena (Rudere) Fraz. Ginestro Loc. Case, Cappella S. Rocco e Santa Lucia Fraz. Poggio Bottaro, Cappella S. Sebastiano capoluogo loc. S. Sebastiano, Chiesa parrocchiale SS. Pietro e Paolo Capoluogo, Oratorio S. Antonio Abate, Cappella S. Giovanni Borgata Caselle, Cappella Madonna della Neve Borgata Caselle, Monumento alle Vittime dell'Eccidio di Ginestro Costa Binella

Ristorante "Osteria da Lisa", Ristorante "Al Frantoio", Agriturismo Ristorante "Il Poggio", Ristorante - Pizzeria "Cacciatori"

Centro storico capoluogo Terrazza passeggiata panoramica Carruggio, Via Marconi

Fontane antiche di archeologia rurale a Ginestro e Poggio Bottaro, Madonna dei Ciclisti Area sosta cilisti con fontana pubblica Capoluogo,

Guerra Simulata Associazione "Paintball", Area Polivalente Don Marco Isoardi (campi pétanque, area picnic), Area picnic S. Sebastiano

Az. Agricola - Frantorio - Lab. prodotti tipici "Aicardi", Az. Agricola - Lab. prodotti tipici "Montanaro Corrado", Az. Agricola e Apiaria "Alberti Desiré", Az. Agricola - Frantoio "Danilo Sibelli"

Centro paese, Fraz. Dani, Presenza di defibrillatori: Piazza 4 Novembre, Fraz. Ginestro piazzale Chiesa di S. Bernardo

Centro

Alimentari - panetteria - bar "Da Pino"

Agriturismo "Il Nido delle Rondini" Agriturismo "Rimbeltempo"

CODICE	DA	A	COMUNI ATTRAVERSATI			KM	ALTIMETRIA
AA30	Testico	Testico	Andora - San Bartolomeo a mare	Diano Arentino	Chiusanico - Cesio	52,2	1063

ECCELLENZE E BELLEZZE

Villa Faraldi è un borgo storico in provincia di Imperia, immerso negli uliveti dell'entroterra ligure a breve distanza dal mare. Noto per la sua tranquillità e per il Festival di Villa Faraldi, un'importante rassegna teatrale e musicale, il paese offre un'atmosfera di pace e cultura.

Chiesa di San Lorenzo, Sentieri di Pietra e Via dei Gumbi, Ponte della Borca, Ponte medievale tra Villa e Tovetto, Museo "U Gumbu de Nuccio", Casella in Quarasa, Casella del prato dei Coppetti, Caselle Ina Sorba, Oratorio di Santa Caterina d'Alessandria (Atelier Fritz Roed) Chiesa della Trasfigurazione di Nostro Signore Gesù Cristo, Oratorio di San Martino, Cappella di San Rocco, Chiesa di San Bernardo, Chiesa di San Sebastiano, Chiesa di Sant'Antonio Abate, Oratorio di Santa Caterina d'Alessandria, Fontana Romana, Lago del Serpente, Lago del Ponte

Villa Faraldi: Agriturismo Villa Faraldi, La casa delle Fate, Deglio Faraldi: Casa Vacanze Borgo Faraldi, The House of Stone, Riva Faraldi: Appartamenti Ca' dei Mari, Agriturismo La Rocca, Tovo Faraldi: La Canonica di Tovo, Dacia tra cielo e mare

Tovo Faraldi: Ristorante la Campagnola

Presso i centri abitati sono presenti diverse fontane

Deglio Faraldi: Solo Taggiasca, Riva Faraldi: Au Riva, Gocce d'Olio, Az Agricola La Rocca, Villa Faraldi: Az. Agricola Varaldo & Elena, Az. Agricola Villa Faraldi, Frantoio Morchio, Tovo Faraldi: Apicoltura Le Due Valli

- Presso i centri abitati
- Villa Faraldi: Centro Cinofilo Aquarius
- Tovo Faraldi
- Riva Faraldi: Agriturismo La Rocca
- Centro abitato di Villa Faraldi, Riva Faraldi, Tovo Faraldi, Deglio Faraldi
- Sulla colonnina di ricarica sono presenti gli attrezzi di riparazione

CODICE	DA	A	COMUNI ATTRAVERSATI			KM	ALTIMETRIA
AM01	Villa Faraldi	Villa Faraldi	Andora	Mulino Nuovo	Gumbasso	34,8	755
AM02	Villa Faraldi	Villa Faraldi	San Bartolomeo A.M. - Diano Castello	Gazzelli - Cesio - Testico	Rossi Andora	70,8	1471

RilanciAMO l'Italia®

www.ciaobellezza.it/rilanciamo-l-italia/



<https://neurons.community/7x-mille/>



Realizzazione: Onirica Srl Società Benefit Provaglio d'Iseo BS
Impaginazione e Grafica: Angelo Silano Villanova del Battista AV con il supporto di Denise Pippo
Contributo e supporto dei 24 Comuni di Liguria e Piemonte convenzionati