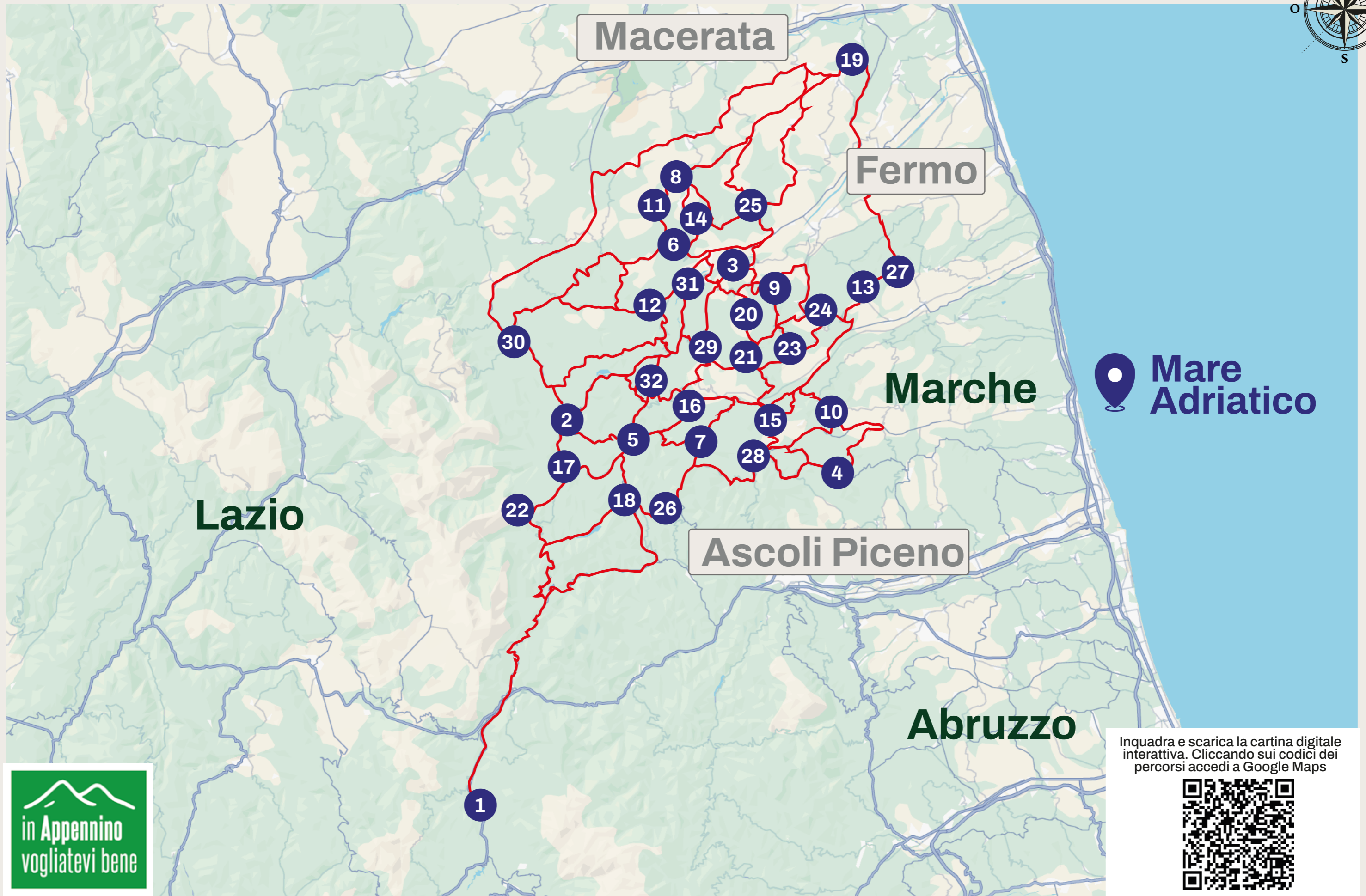



PEDALA SUI SIBILLINI E DINTORNI

EDIZIONE 2026



 **Mare Adriatico**

Inquadra e scarica la cartina digitale interattiva. Cliccando sui codici dei percorsi accedi a Google Maps



PUNTO DI ASSISTENZA RICARICA BIKE

Accumuli - Agriturismo Alta Montagna Bio
 Castignano - Centro storico Ripaberarda, Centro storico Castignano
 Massa Fermana - Via delle Mura Castellane, Piazza Garibaldi
 Montalto delle Marche - Contrada Lago - Stazione ricarica e-bike Mulino Sisto V
 Montappone - Parcheggio Piazzale "Ex Cantarini", parcheggio ingresso "Centro Sportivo Europa"
 Monte San Martino - Lago di San Ruffino
 Montefalcone Appennino - Loc. Tirasegno, Via Sisto V
 Montegalzo - Balzo: 3 - Prossimi punti di ricarica a Castro, Colle, Rigo, Santa Maria in Lapide
 Montegranaro - Hotel Horizon
 Montelparo - Via Sala
 Monte Rinaldo - Parco della Rimembranza e Area Accoglienza turistica la Cuma Palmiano - Frazione Castel S. Pietro
 Monte Vidon Combatte - Via Nuova
 Monte Vidon Corrado - Presso Campo polivalente Comunale
 Montottone - Piazzale Raffaello (palasport comunale)
 Rotella - Stazione di ricarica Bike presso Poggio Canoso, Capradosso, Castel di Croce
 Sarnano - I.go Bozzoni

NOLEGGIO E-BIKE

Accumuli - Agriturismo Alta Montagna Bio Force - Motoclub
 Castignano - Ripaberarda Centro Sociale (in costruzione)
 Massa Fermana - Parcheggio Via Ada Natali
 Montalto delle Marche - Noleggio e-bike comunale presso info-point Piazza Sisto V
 Montefalcone Appennino - Associazione i Rapaci
 Montegranaro - Hotel Horizon
 Montelparo - Via Sala
 Monte Vidon Combatte - Via Nuova
 Montottone - Aleanzi Ernesta
 Rotella - In allestimento
 Sarnano - Chronobike, Matteo Petetta

OFFICINA BIKE

Accumuli - Agriturismo Alta Montagna Bio
 Comunanza- Officina 217 Garage Davide Trivelli, Officina di Riparazione Roberto Brega
 Castignano - Ripaberarda Centro Sociale (in costruzione)
 Montegranaro - Hotel Horizon Montemonaco - Bike point - Lago di Gerosa
 Montelparo - Via Sala
 Monte Rinaldo - Parco della Rimembranza e Area Accoglienza turistica la Cuma
 Sarnano - Chronobike, Matteo Petetta
 Smerillo - C.da Ceresola (in fase di realizzazione)

Clicca sul codice di ogni percorso e scarica la mappa, nella versione maps.google, che potrai utilizzare come navigatore. Buona pedalata!



- 1 Accumoli RI
- 2 Amandola FM
- 3 Belmonte Piceno AP
- 4 Castignano AP
- 5 Comunanza AP
- 6 Falerone FM
- 7 Force AP
- 8 Massa Fermana FM
- 9 Monsampietro Morico FM
- 10 Montalto delle Marche AP
- 11 Montappone FM
- 12 Monte San Martino MC
- 13 Monte Vidon Combatte FM
- 14 Monte Vidon Corrado FM
- 15 Montedinove AP
- 16 Montefalcone App. FM
- 17 Montefortino FM
- 18 Montegalzo AP
- 19 Montegranaro FM
- 20 Monteleone di Fermo FM
- 21 Montelparo FM
- 22 Montemonaco AP
- 23 Monterinaldo FM
- 24 Montottone FM
- 25 Montegiorgio FM
- 26 Palmiano AP
- 27 Petritoli FM
- 28 Rotella AP
- 29 Santa Vittoria in Matenano FM
- 30 Sarnano MC
- 31 Servigliano FM
- 32 Smerillo FM

ECCELLENZE DA VEDERE PERCORSO ASFALTO
 PERCORSO MISTO

RISTORANTI, TRATTORIE, PIZZERIE

ECCELLENZE ENOGASTRONOMICHE (AZIENDE)

BORGHI PIÙ BELLI D'ITALIA

CASTELLI

IMPIANTI SPORTIVI

STRUTTURE RICETTIVE, B&B

BAR, LOCALI, PANIFICI

TERRAZZE SIBILLINI E DINTORNI

FONTANE

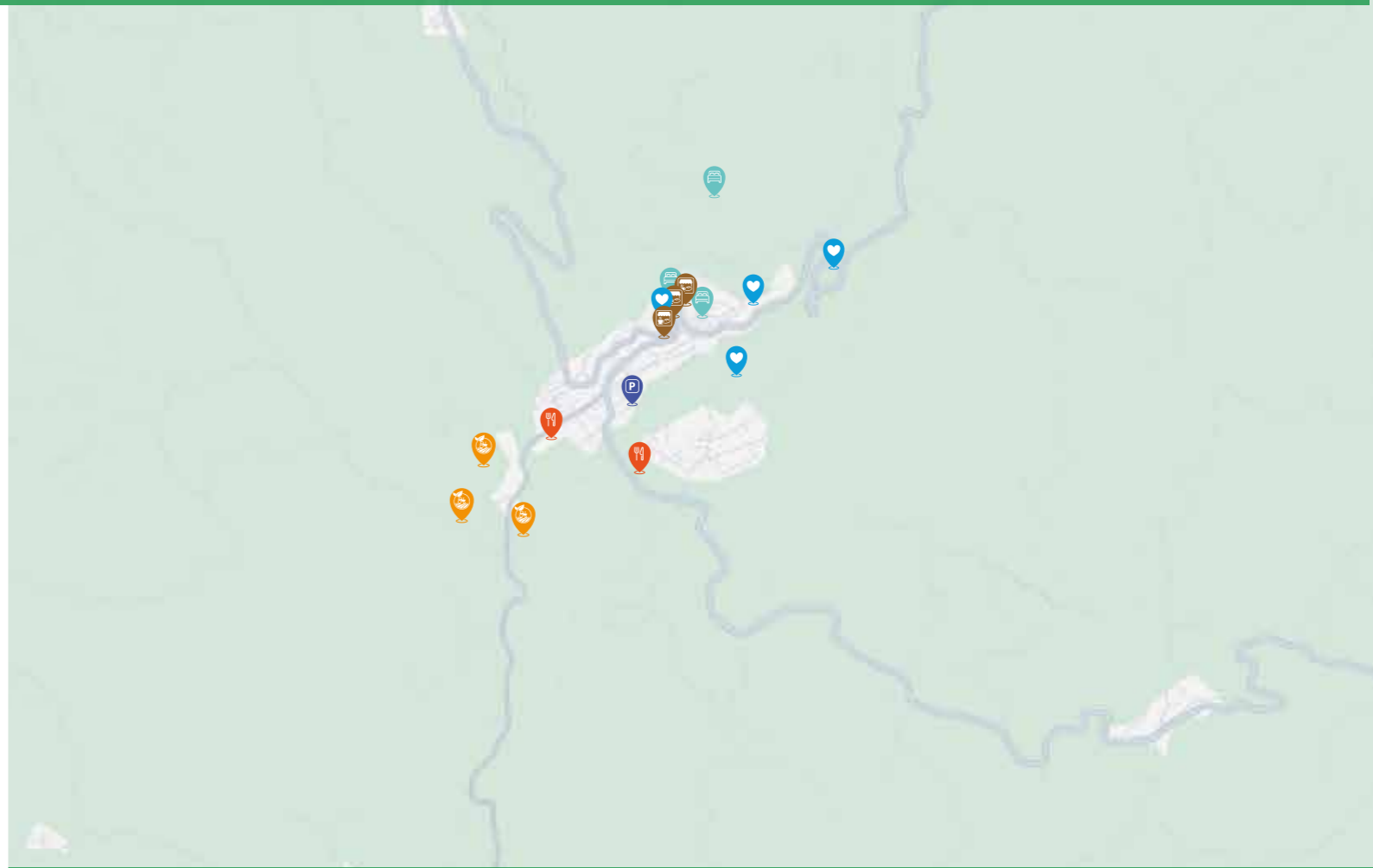
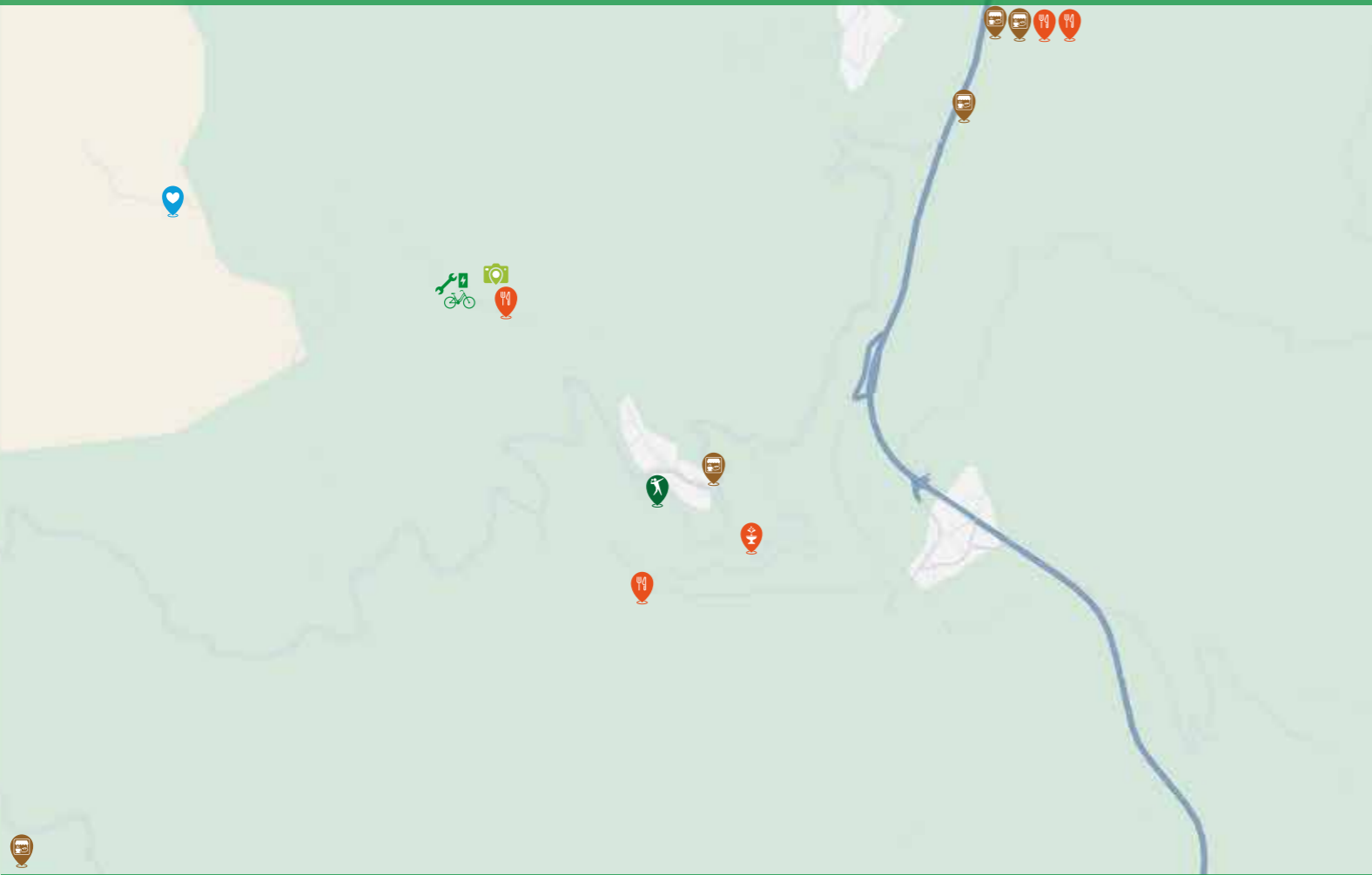
PARCHEGGI

PERCORSO A TAPPE

Benvenuto nella zona dei Sibillini e dintorni. Come avrai potuto vedere sulla cartina della pagina precedente, abbiamo indicato i 32 Comuni che hanno contribuito alla realizzazione dei percorsi sul territorio della Sibilla Appenninica con qualche escursione. Abbiamo deciso di segnalarti i tracciati che collegano i Comuni coinvolti, lasciando a te la possibilità di decidere come organizzare il tuo percorso a tappe. Inoltre potrai optare anche dei percorsi ad anello presenti in tutti i Borghi coinvolti, spostandoti ogni giorno in un Borgo diverso. Sarà il tuo livello di preparazione fisica a farti decidere quali bellezze scoprire, consultando le schede di ogni Comune (che trovi nelle pagine successive). Buona pedalata.

PERCORSI AD ANELLO

CODICE	DA	A	COMUNI ATTRAVERSATI			KM	ALTIMETRIA
AA001	Accumoli RI	Accumoli RI	Pantani di Acc. - Forca Canapine	Civita - Casciano	Roccasalli - Cassino	86,6	122
AA001	Accumoli RI	Accumoli RI	Terracino - Casciano	Torrità - Conche - Amatrice	Sant'Angelo - Libertino	59,9	1103
AA002	Amandola	Amandola	Montefortino	Sarnano		39,5	998
AA003	Amandola	Amandola	Bolognola - Sant. San Liberato	San Cassiano	Grazie - Sarnano	55,1	1711
AA004	Belmonte Piceno	Belmonte Piceno	Fermo - Monte S. Pietrangeli	Officina del Sole - Montegiorgio	Piane di Falerone - Servigliano	63,1	861
AA005	Castignano	Castignano	Capradosso - Rotella	Force - Montalto delle Marche	Montedinove	75,5	1584
AA006	Comunanza	Comunanza	San Giorgio I. - Montemonaco	Santuario C. - Madonna dell'Ambro	Amandola-Smerillo-MontefalconeA.	69,8	1348
AA007	Falerone	Falerone	Montappone - Massa F. - Loro P.	Colmurano - Ripe S. G.	Sant'Angelo - Falerone	43,8	1037
AA008	Force	Force	Venarotta - Venagrande	Polesio - Capradosso	Rotella	51,1	1352
AA009	Massa Fermana	Massa Fermana	Caldarola - Belforte d.C.	Colmurano	Loro Piceno	67,7	1484
AA010	Monsanpietro Morico	Monsanpietro Morico	Montappone - Passo S. Ginesio	S. Angelo in P. - Servigliano	Curetta - Monteleone	71,4	1552
AA011	Montalto delle Marche	Montalto delle Marche	Santa Maria Goretti - Ripatransone	Montefiore dell'Aso	Ortezzano	54,6	1253
AA012	Montalto delle Marche	Montalto delle Marche	Offida	Appignano d. T.	Rotella	52,5	836
AA013	Montappone	Montappone	Penna S.G. - Sant'Angelo	Passo San Ginesio - Ripe	Loro Piceno	49,1	1148
AA014	Monte San Martino	Monte San Martino	Cascatelle di Sarnano	Pieca	Sant'Angelo in Pontano	59,1	1156
AA015	Monte Vidon Combatte	Monte Vidon Combatte	Monterubbiano	Montefiore A. - Carassai	Ortezzano	50,1	964
AA016	Monte Vidon Corrado	Monte Vidon Corrado	Campanelle - Camporotondo di F.	Ripe San Ginesio	Loro Piceno	64,3	1186
AA017	Montedinove	Montedinove	Montalto di M. - Offida	Chiesa di S. Maria della Rocca	Monte	42,9	825
AA018	Montefalcone App.	Montefalcone App.	Comunanza - Isola S. Biagio	Rubbiano - Amandola	S. Ruffino - S. Vittoria in M.	71,2	1350
AA019	Montefortino	Montefortino	Giampereto - Sarnano	Grazie - Gualdo	S. Venanzo - S. Ruffino - Comunanza	65,7	1666
AA020	Montegalzo	Montegalzo	Bisignano - Rigo	Passo del Galluccio	Colle di Montegalzo	31,7	932
AA021	Montegalzo	Montegalzo	S. Giorgio I. - Lago di Gerosa	Gerosa - Casale	Bisignano	44,8	880
AA022	Montegranaro	Montegranaro	Monte San Pietrangeli - Rapagnano	Monte Vidon Corrado - Montappone	Massa Fermana - Francavilla d'Ete	53,1	840
AA023	Monteleone di Fermo	Monteleone di Fermo	Saline	San Venanzo	Santa Vittoria in Matenaro	57,5	1460
AA024	Montelparo	Montelparo	Appignano del T.	Ponte Tesino	Ortezzano	68,4	1334
AA025	Montemonaco	Montemonaco	Lago Gerosa - Cascata dell'Arena	Gole del Garrafo - Acquasanta T.	Arquata T. - Passo del Galluccio	86,4	1590
AA026	Montemonaco	Montemonaco	Lago Gerosa - Croce di Casale	Cascata dell'Arena - Uscerno	Piano - Rascio - Pinotti	49,5	1048
AA027	Monte Rinaldo	Monte Rinaldo	S. Elpidio M. - Monteleone di F.	Curetta - Contrada S. Salvatore Tenna	S. Vittoria in M. - Montelparo	35,3	913
AA028	Montottone	Montottone	Ponzano di F. - Lago Canello	Petritoli	Monte Vidon Combatte	38,3	717
AM001	Montegiorgio	Montegiorgio	Mogliano	Mossa	Massa Fermana	31,1	610
AA029	Montegiorgio	Montegiorgio	Rapagnano - Fermo	Ponte Ete	Piane di Montegiorgio	45,2	540
AA030	Montegiorgio	Montegiorgio	Massa Fermana	Vignali - Passo Loro Piceno	Montappone	41,4	956
AA031	Palmiano	Palmiano	Gerosa - Montemonaco	Montegalzo	Comunanza	50,1	914
AA032	Petritoli	Petritoli	Sant'Elpidio Morico - Montottone	Belmonte Piceno	Ponzano di Fermo	48,6	865
AA033	Petritoli	Petritoli	Piane di Montegiorgio - S. Vittoria in M.	Area Archeologica La Cuma Santuario Tardo	Aso - Valmir	54,2	868
AA034	Rotella	Rotella	Capradosso - Castignano	Ponte Tesino - Montalto d. M.	Montecchio - Force	56,6	1086
AA035	Santa Vittoria in Matenaro	Santa Vittoria in Matenaro	Ponte Maglio - Force	Quinzano - Croce di Casale	Amandola - San Ruffino	66,8	1158
AA036	Sarnano	Sarnano	Pieca - Gole del Fiastrone/Lame Rosse	Campicino - Terrazza con Croce	Pianatelle	45,4	1057
AA037	Servigliano	Servigliano	S. Angelo in P. - Ripe S. Ginesio	Loro Piceno - Mogliano	Montegiorgio	54,1	983
AA038	Smerillo	Smerillo	Servigliano	S. Vittoria in Matenano	Montefalcone A.	34,6	672
AA039	Smerillo	Smerillo		Il percorso delle Fonti		22,1	575
TOTALE PERCORSI						2.230,01	44.370
AM002	Servigliano	Servigliano	Percorso misto intorno al Borgo di Servigliano				



ECCELLENZE E BELLEZZE

Accumoli è un comune montano in provincia di Rieti (Lazio), incastonato tra i Monti della Laga e i Sibillini, noto per la sua vicinanza al passo di Forca Canapine. È tristemente famoso per i gravi danni subiti a causa del terremoto del 2016 che ne ha quasi distrutto il centro storico. Geograficamente, si trova in una posizione strategica, crocevia tra Lazio, Umbria, Marche e Abruzzo.

Pantani di Accumoli

Belvedere Accumoli alto

Agriturismo Alta Montagna Bio - Loc. Madonna delle coste, Agriturismo Grisciano - fraz. Grisciano, Agriturismo Mole2 - fraz. Mole, Ristorante pizzeria La vecchia ruota - fraz. Grisciano

Bar dei platani - fraz. Grisciano, Bar pinguino - fraz. Grisciano, Bar alimentari Micarelli - fraz. Terracino, Bar Momy - Centro Commerciale La laga, Bar Alba

Campi sportivi

Fontana abbeveraggio storica

Agriturismo Alta Montagna Bio

CODICE	DA	A	COMUNI ATTRAVERSATI			KM	ALTIMETRIA
AM001	Accumoli RI	Accumoli RI	Pantani di Acc. - Forca Canapine	Civita - Pasciano	Roccasalli - Cassino	86,6	122
AA001	Accumoli RI	Accumoli RI	Terracino - Pasciano	Torrità - Conche - Amatrice	Sant'Angelo - Libertino	59,9	1103

ECCELLENZE E BELLEZZE

Amandola è un suggestivo borgo medievale nelle Marche, in provincia di Fermo, situato a ridosso del Parco Nazionale dei Monti Sibillini. Rinomato per la coltivazione del tartufo e per la sua tradizione artigianale, offre un panorama mozzafiato sui "Monti Azzurri" e una ricca storia da scoprire nel suo centro storico.

Chiesa di Santa Maria a Piè D'Agello, Monastero Benedettine San Lorenzo, Ponte Romano, Convento dei Frati Cappuccini

Locanda del Lupo, La Gorbe e L'Ua

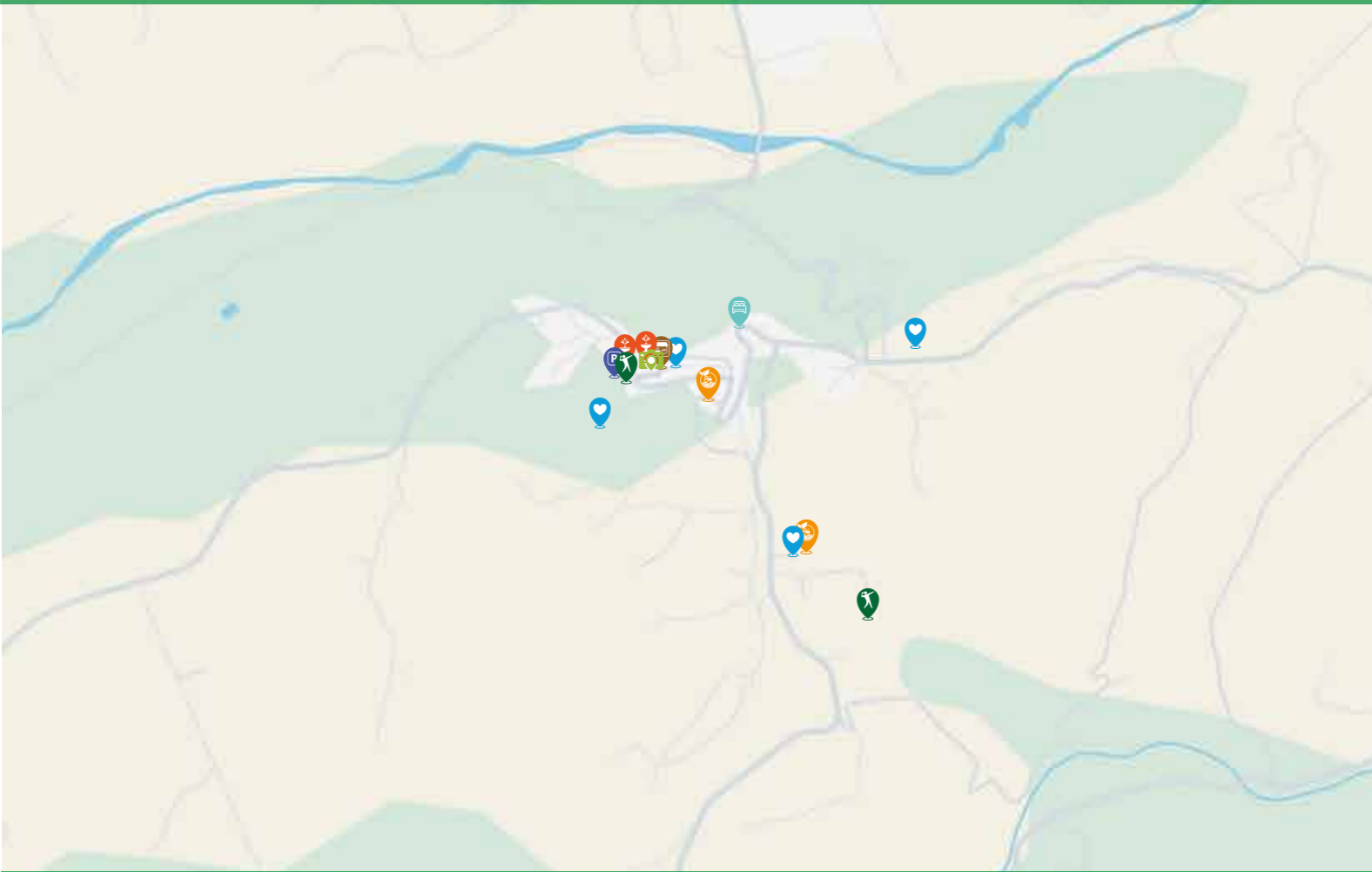
Sibilroom ~ rooms & wellness, Agriturismo Madonna di Piana, Hotel Paradiso

Panificio L'albero del pane, Gran Caffè Belli, Casa Del Gelato Antida

Azienda Agricola Bonifazi Roberto, Apicoltura Colibazzi Filippo, Ape Gaia

Area sosta Sibillini Romantici

CODICE	DA	A	COMUNI ATTRAVERSATI			KM	ALTIMETRIA
AA002	Amandola	Amandola	Montefortino	Sarnano		39,5	998
AA003	Amandola	Amandola	Bolognola - Sant. San Liberato	San Cassiano	Grazie - Sarnano	55,1	1711

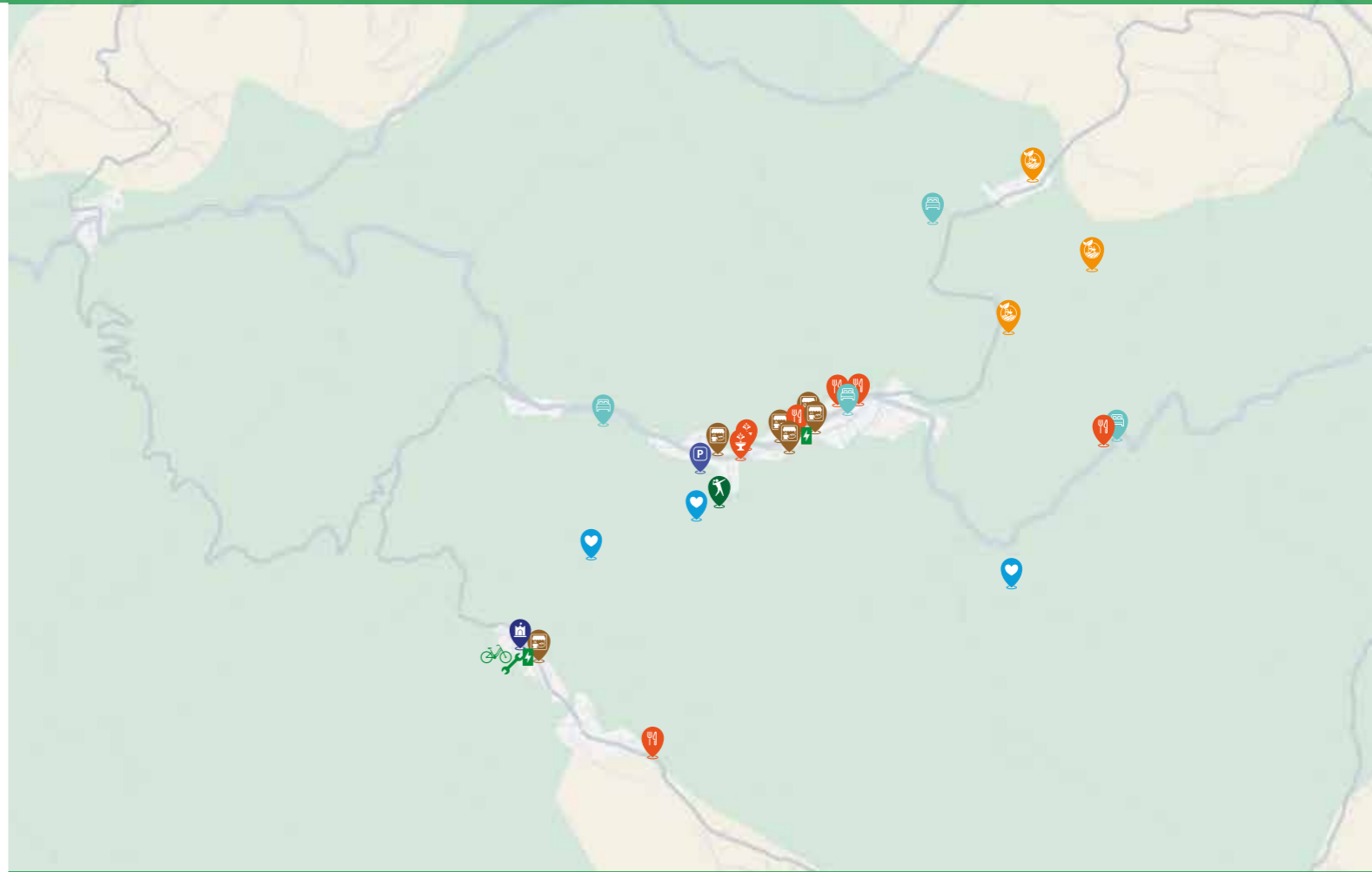


ECCELLENZE E BELLEZZE

Belmonte Piceno è un suggestivo borgo medievale nelle Marche, in provincia di Fermo, noto per la sua ricca storia legata all'antica civiltà Picena. Offre un affascinante percorso tra strette vie e mura storiche, godendo di ampie vedute panoramiche che spaziano fino al Mare Adriatico.

- Museo Archeologico Comunale, Fontegranne, Chiesa di Santa Maria in Muris, Parco della Torricella
- Caffè Centrale
- Belmonte Inn
- Largo Silvestro Baglioni, Casa dell'Acqua
- Picenum
- Azienda Agricola l'Una Rosa, Azienda Agricola Fontegranne
- Campo sportivo viale Bramante
- Via Tommaso Rubei

CODICE	DA	A	COMUNI ATTRAVERSATI	KM	ALTIMETRIA
AA004	Belmonte Piceno	Belmonte Piceno	Fermo - Monte S. Pietrangeli Officina del Sole - Montegiorgio Piane di Falerone - Servigliano	63,1	861

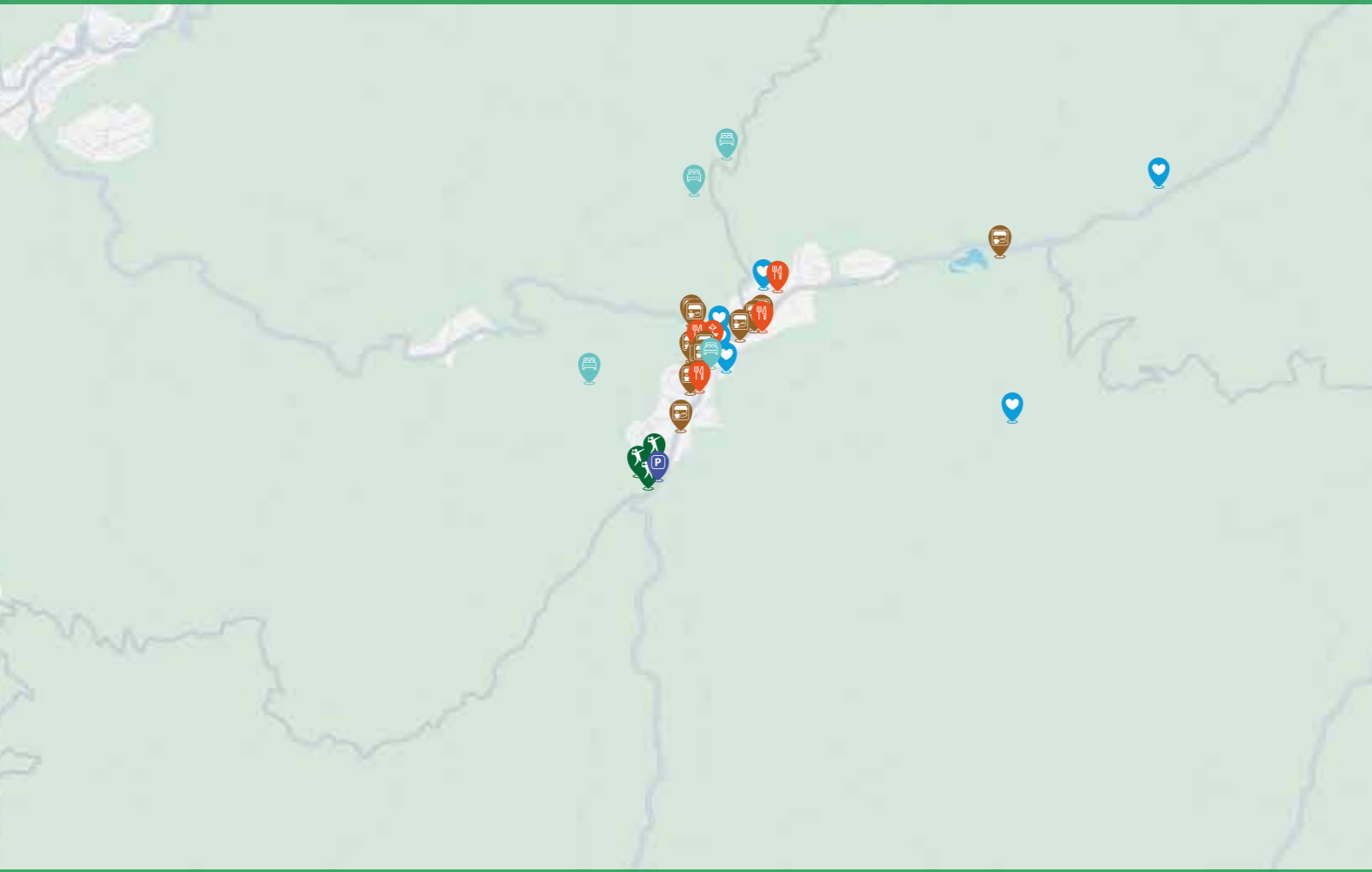


ECCELLENZE E BELLEZZE

Castignano è un affascinante borgo medievale in provincia di Ascoli Piceno, nelle Marche. Celebre per l'antica Festa del Serpente (il 'Serpente di Sant'Ubaldo') e per la ricchezza del suo patrimonio archeologico e storico. Offre un panorama suggestivo sulle colline picene e sulle valli del Chienti e del Tronto.

- Calanchi di Castignano, Eremo dell'Incarnazione, Santuario di San Bernardino
- Pane Dolci Elma, Panificio Vannicola, Bar di su, Bar del Borgo, Panificio Cameli
- Ristorante Teta, Pizza Sound, Agriturismo Fiorenire, Osteria del Pelo, Pizzeria Horus
- B&B San Martino, Hotel Teta, Agriturismo Fiorenire, B&B Casa Laura
- Azienda Avicola Ionni, Cantine di Castignano, Tenuta Spinelli, Cantina Rocca dei Castiglioni
- Campo Sportivo Comunale, Palazzetto Ripaberarda, Palazzetto Via Icona
- Belvedere Piazza San Pietro, Belvedere Ripaberarda, Area sosta bike via delle mura
- Fontane storiche, Fontana Templare
- Area Camper
- Castello di Ripaberarda
- Centro storico Ripaberarda, Centro storico Castignano
- Ripaberarda Centro Sociale (in costruzione)

CODICE	DA	A	COMUNI ATTRAVERSATI	KM	ALTIMETRIA
AA005	Castignano	Castignano	Capradosso - Rotella Force - Montalto delle Marche Montedinove	75,5	1584

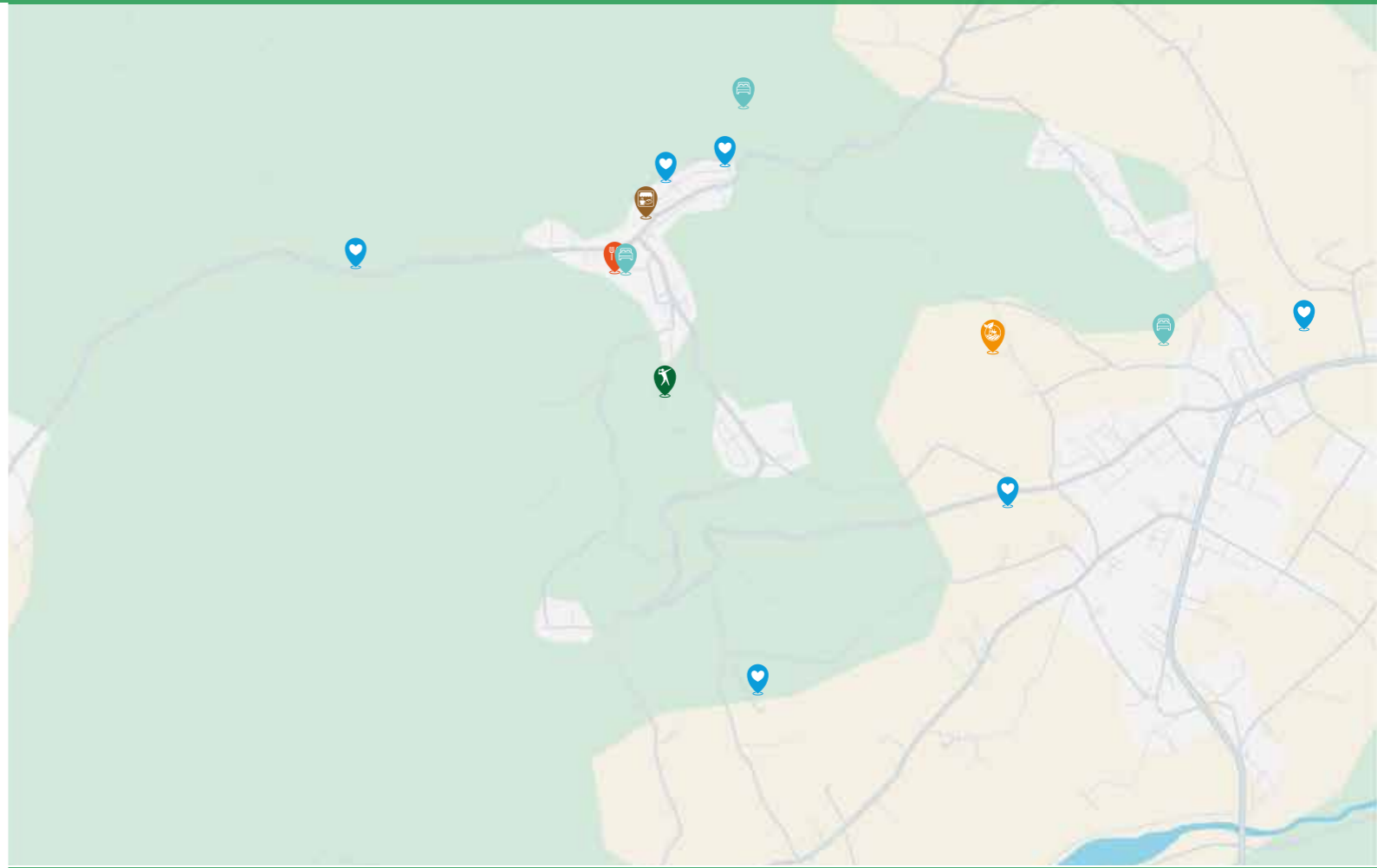


ECCELLENZE E BELLEZZE

Comunanza è un vivace comune nelle Marche, in provincia di Ascoli Piceno, posizionato tra la valle del fiume Aso e i Monti Sibillini. Nell'area oggi occupata da Comunanza posta sulla sponda sinistra del fiume Aso, sorgeva l'antica ed importante città romana di Novana. La cittadina ha conosciuto un importante sviluppo industriale a partire dagli anni '60. Attualmente è il terzo polo industriale della provincia di Ascoli Piceno.

- Gesso, Chiesa Sant'Antonio da Padova, Centro storico, Chiesa di Santa Caterina, Chiesa di San Francesco, Piazza terme Romane
- Pizza Al Volo, Da Roverino, Ristorante Pizzeria Futura, Sotto - Wine e food, Pannu kebab
- Bar Sagi, Bar Centrale, Bar Flory, Blue Bar, Brio Bar, Caffè Sibilla, Mckensie Old Pub, BarAonda Coffee Drink, Vulcan Bar, The Game, Pasticceria Stortoni, Pasticceria Serendipity, Forno Massacci, Forno Lautizi, Chicco e la Spiga, Valforno, Salumeria Degusteria Strada
- Il gelso rosso, Interamnia Boutique Hotel, Villa Montegenco B&B, La Melusina - Le Marche Luxury Villa
- Comunale Nuovo Comunanza "Luigi Prosperi", Palazzetto dello Sport "Chiurchioni", Tennis Club
- Zona stadio Nuovo Comunanza
- Piazza IV Novembre
- Officina 217 Garage Davide Trivelli, Officina di Riparazione Roberto Brega

CODICE	DA	A	COMUNI ATTRAVERSATI	KM	ALTIMETRIA
AA006	Comunanza	Comunanza	San Giorgio I. - Montemonaco Santuario C. - Madonna dell'Ambro Amandola - Smerillo - Montefalcone A.	69,8	1348

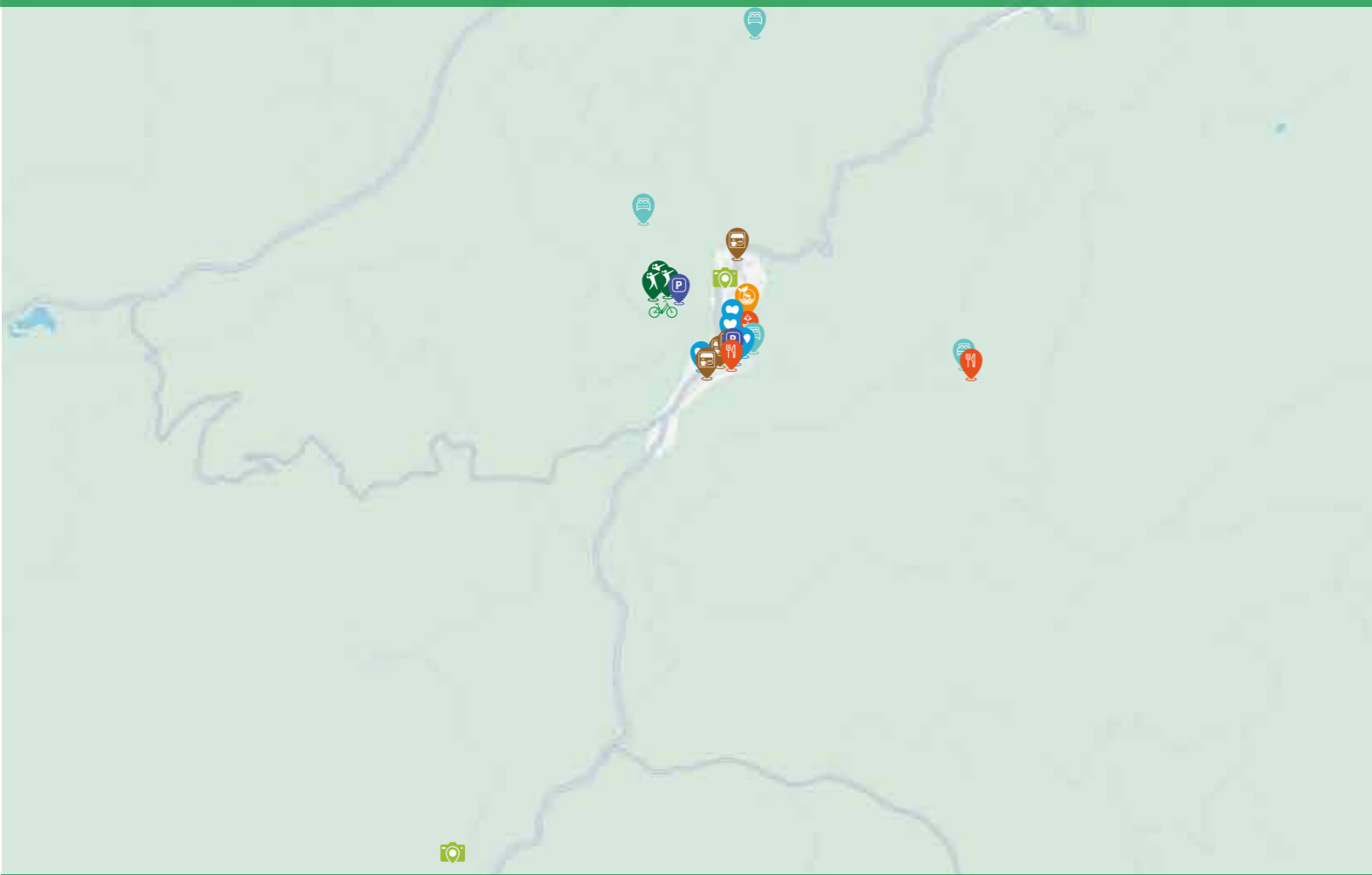


ECCELLENZE E BELLEZZE

Falerone è un affascinante comune in provincia di Fermo, nelle Marche, noto soprattutto per le sue origini romane. Il borgo sorge su un colle e vanta un importante Parco Archeologico che ospita i resti di un teatro, di un anfiteatro e di un tempio. Offre una vista panoramica che spazia dai Monti Sibillini alla costa adriatica.










- Teatro Comunale di Falerone "Beato Pellegrino", Chiesa di San Francesco, Parco San Paolino, Chiesa di San Paolino, Fonte di Brandimarte, Chiesetta della Madonna delle Grazie, Teatro Romano di Falerone,
- Ristorante Delle Loggette
- Panificio Lautizi
- Albergo Delle Loggette, Biolca Country House, Campidoglio B&B e Casa Vacanze
- Stadio Comunale di Falerone
- Azienda Agricola Senzacqua Giacomo,

CODICE	DA	A	COMUNI ATTRAVERSATI	KM	ALTIMETRIA
AA007	Falerone	Falerone	Montappone - Massa F. - Loro P. Colmurano - Ripe S. G. Sant'Angelo - Falerone	43,8	1037

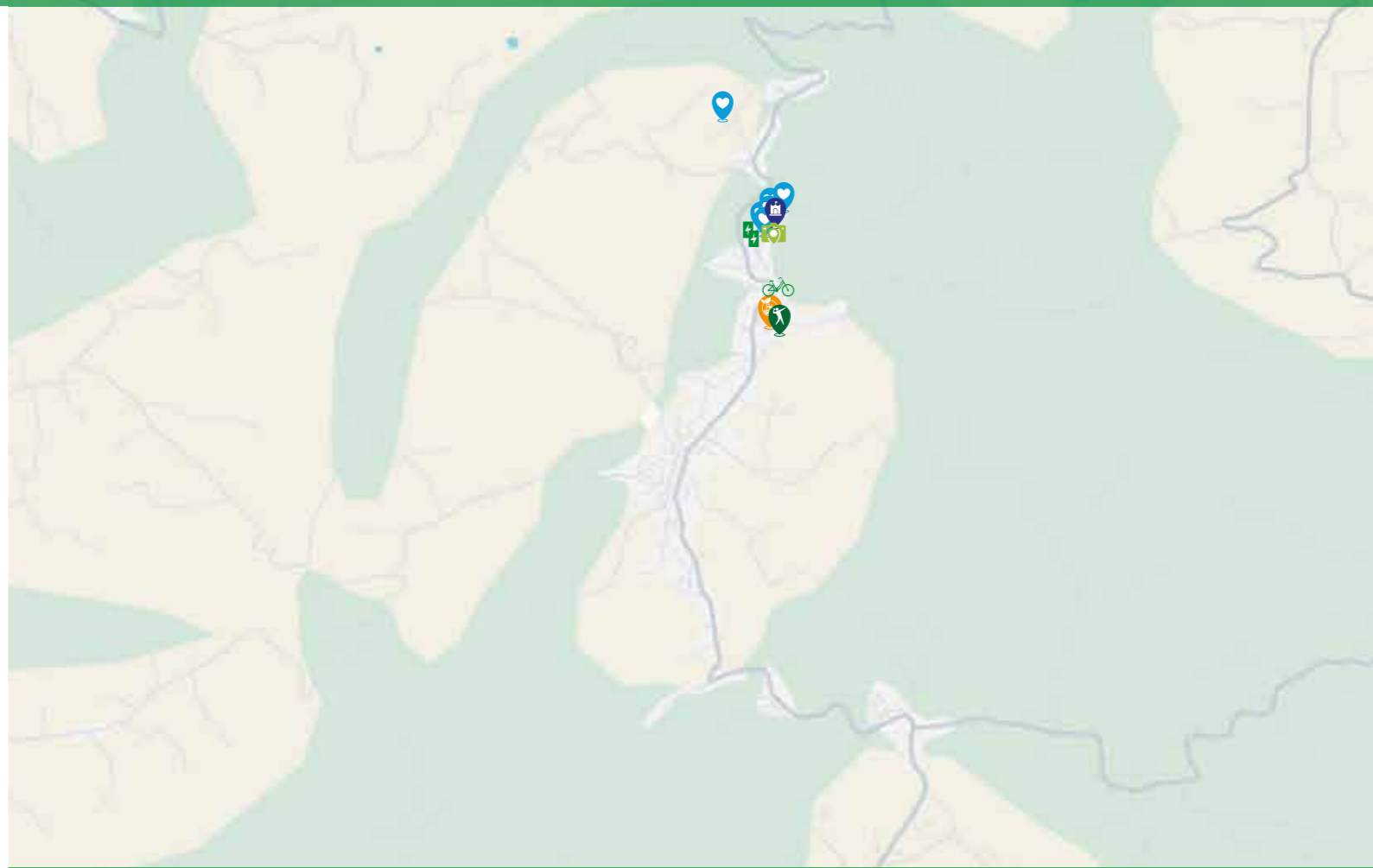


ECCELLENZE E BELLEZZE

Force è un antico borgo medievale nelle Marche, in provincia di Ascoli Piceno, arroccato in posizione panoramica tra le valli del fiume Aso e Tesino. È storicamente noto come la città delle forbici e dei coltelli per la sua plurisecolare tradizione artigianale nella produzione di oggetti taglienti. Offre un centro storico ben conservato e una vista suggestiva che spazia dai Monti Sibillini al mare.

-  Chiesa di San Francesco, Presepe artistico, Museo del Rame, Museo Sistino, Villino Verrucci, Porte Medievali
-  Ristorante La Vecchia Posta, Agriturismo Ramusè
-  Bar tabacchi Pompili Pagliari Ruben, Dolce vita Bakery House, Euro Bar Alesiani, Il Forno Di Moretti Luigi E Piergiorgio, La vecchia posta
-  Agriturismo Ramusè, Grano - Casa Bella Vista, Saecula Natural Village Experience, Albergo la Vecchia Posta, B&B Le Piccine
-  Campo Sportivo Comunale, Crossodromo, Palestra, Campetto polivalente
-  Tartufo nero locale
-  Parco Villino Verrucci, Area sosta camper c/o campo sportivo
-  Complesso delle Antiche Fonti, Fontana Palazzo Comunale
-  Belvedere Largo Teodori, Belvedere borgo di Quinzano
-  Motoclub

CODICE	DA	A	COMUNI ATTRAVERSATI			KM	ALTIMETRIA
AA008	Force	Force	Venarotta - Venagrande	Polesio - Capradosso	Rotella	51,1	1352

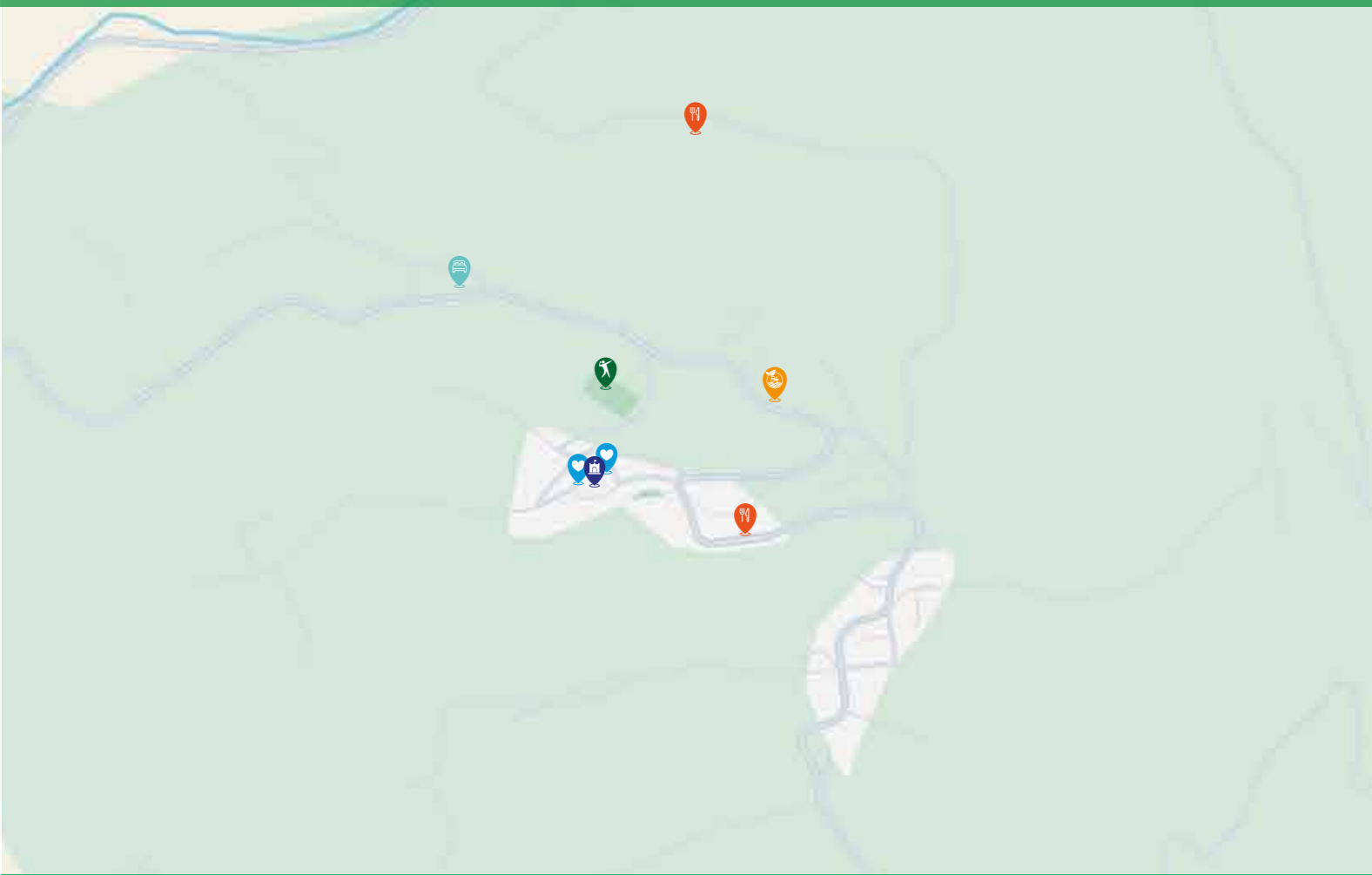


ECCELLENZE E BELLEZZE

Massa Fermana è un piccolo borgo delle Marche immerso tra le colline della Provincia di Fermo. Le sue origini risalgono all'XI secolo, e il centro storico, dominato dalla Porta Sant'Antonio e dal castello dei Brunforte, ancora oggi conserva l'impianto fortificato medievale. Massa Fermana vanta un patrimonio culturale di straordinario valore. Il convento francescano, edificato nel 1215 e voluto da san Francesco in persona, testimonia una tradizione spirituale che ha segnato profondamente il territorio. Durante il Rinascimento, inoltre, il borgo visse un importante momento artistico: nel 1468 Carlo Crivelli realizzò per la Chiesa dei Santi Lorenzo, Silvestro e Ruffino un importante polittico, a cui seguirono il dipinto Madonna della Cintola del fratello Vittore e, tra i molti beni degni di nota, una Natività di Vincenzo Pagani. Oltre al patrimonio artistico, oggi conservato nella Pinacoteca Comunale, Massa Fermana custodisce l'eredità politica e civile di Ada Natali, prima sindaca d'Italia, ed è nota per la sua lunga tradizione nella produzione di cappelli in paglia e feltro.

-  Convento francescano, Chiesa dei SS. Lorenzo, Silvestro e Ruffino, Museo degli antichi mestieri in bicicletta "Lavorando Pedalando", Pinacoteca Comunale, Porta Sant'Antonio e castello dei Brunforte, Museo di Ada Natali (prossima apertura)
-  Campo sportivo comunale - Centro Peter Pan
-  Castello dei Brunforte
-  Oleificio Se.li.ve.
-  Terrazza panoramica Belvedere Massa Fermana (località "Scampatesta")
-  Via delle Mura Castellane, Piazza Garibaldi
-  Parcheggio Via Ada Natali

CODICE	DA	A	COMUNI ATTRAVERSATI			KM	ALTIMETRIA
AA009	Massa Fermana	Massa Fermana	Caldarola - Belforte d.C.	Colmurano	Loro Piceno	67,7	1484



ECCELLENZE E BELLEZZE

Monsampietro Morico è un affascinante borgo medievale nelle Marche, in provincia di Fermo, noto per il suo imponente castello che domina la Val d'Aso. Dalla sua posizione collinare, offre un ampio panorama che spazia dal Parco Nazionale dei Monti Sibillini fino al Mare Adriatico. È un luogo ideale per gli amanti della storia e della tranquillità.



- Teatro Comunale - Beniamino Gigli, Chiesa Santi Pietro E Paolo
- Antico Pozzo Bed & Breakfas
- Ristorante Monte dei Pini, Ristorante Al Picchio Verde
- Castello medievale
- Vittorini Azienda Vinicola
- Campo Sportivo Comunale Gaetano Scirea

CODICE	DA	A	COMUNI ATTRAVERSATI	KM	ALTIMETRIA
AA010	Monsampietro Morico	Monsampietro Morico	Montappone - Passo S. Ginesio S. Angelo in P. - Servigliano Curetta - Monteleone	71,4	1552

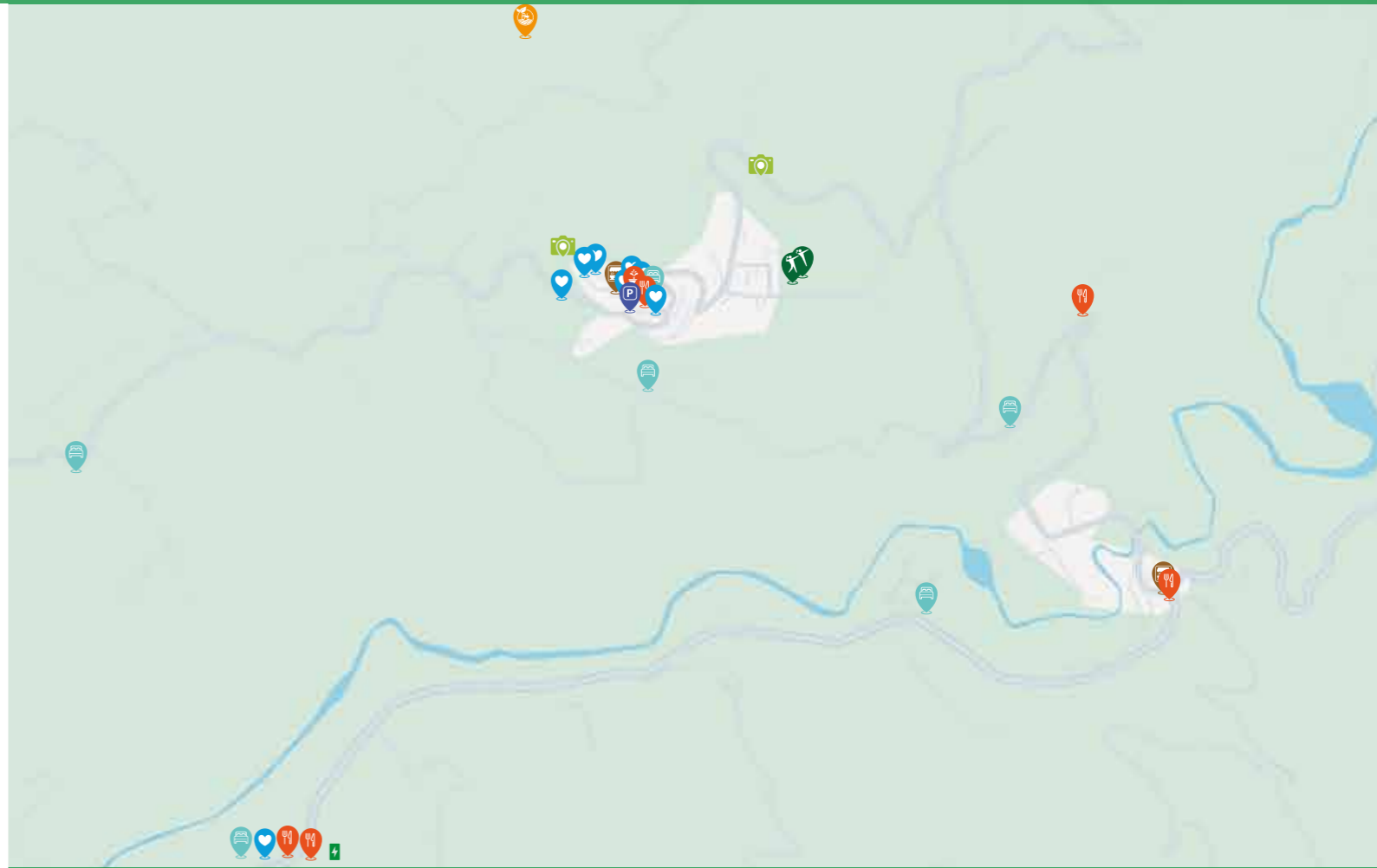


ECCELLENZE E BELLEZZE

Montalto delle Marche è un borgo storico in provincia di Ascoli Piceno, situato sulle colline tra il mare Adriatico e i Monti Sibillini. È la "patria carissima" di Papa Sisto V e conserva intatte le mura medievali e un ricco patrimonio architettonico, inclusa la Concattedrale di Santa Maria Assunta. Bandiera Arancione TCI, è noto per la produzione di vini e la manifestazione estiva "La Notte delle Streghe e dei Folletti".

- Concattedrale Santa Maria Assunta, Palazzo Paradisi (sede attuale del Reliquiario di Sisto V e della Collezione Numismatica Grisostomi), Porta Marina, Vicolo della Poesia, Monastero di Santa Chiara, Casa di Sisto V e di Giuseppe Sacconi, Chiesa di San Nicolò, Piazza Umberto I, Torre Civica (archivio comunale e sala studio e lettura), Casa natale di Giuseppe Sacconi, Porta dei Leoni e percorso panoramico San Rocco, Porta Patrizia, Chiesa di Sant'Agostino, Patrignone: Chiesa Santa Maria in Viminatu, Palazzo Bonfini, Torrione, Cerquatonda; Porchia: Torrione, Chiesa di Santa Lucia, Lavatoio, Contrada Lago: Mulino di Sisto V
- Bakery 29, L'Antico Forno, Bar Il Torrione, Bar Le Logge, Bar Medyn, Bar Sisto V
- Agriturismo Cerquatonda, Agriturismo Due Pini, Ristorante Sottoscala Gusteria, Ristorante Verde Quiete, Pizzeria Quattro Venti
- Agriturismo Brezza di Sera, Agriturismo Cerquatonda, Agriturismo Il Sentiero, Agriturismo Il Vecchio Acero, Agriturismo La Curtis, Agriturismo Terre Vineate, B&B Casannunziata, B&B San Nicola, Casa del Duca, Casa Montalto, Villa Cerqueto, Villa della Valle
- Montalto: Circolo tennis "Il Salice", Campo Sportivo Comunale Stefano Funari, Babinopoli, Campetto Polivalente e palestra outdoor La Pineta, Patrignone: Area giochi e campetto da calcio con area barbecue; Porchia: Campetto da calcio; Contrada Lago: Campetto da Calcio
- Az. Agr. Enrico Vittori, Az. Agr. Geminiani, Az. Agr. Orto dei Noci, Az. Agr. Tanzi e Angelici, Cantina Coop. La Sociale Valdaso, Cantina Franginella, Cantina Geminiani Wines, Cantina Gobbi e Mannocchi, Frantoio Olive Gregori, Frantoio Oro di Maliscia
- Montalto: Palazzo Paradisi, Porta Marina, Il Colle, San Rocco; Patrignone: P.za Bonfini; Porchia: P.za Santa Lucia
- Fonte del Cassero, Via Peretti
- Montalto: Via Peretti, V.le dei Tigli, P.za Sisto V, P.za Umberto I; Patrignone: Via IV Novembre; Porchia: P.za del Mercato; Contrada Lago: Chiesa di San Pietro Apostolo, Mulino di Sisto V
- Castello di Patrignone, Castello di Porchia, Palazzo Paradisi
- Contrada Lago: Mulino Sisto V
- Montalto: Info-point P.za Sisto V

CODICE	DA	A	COMUNI ATTRAVERSATI	KM	ALTIMETRIA
AA011	Montalto delle Marche	Montalto delle Marche	Santa Maria Goretti - Ripatransone Montefiore dell'Aso Ortezzano	54,6	1253
AA012	Montalto delle Marche	Montalto delle Marche	Offida Appignano d. T. Rotella	52,5	836



ECCELLENZE E BELLEZZE

Montappone è un pittoresco comune collinare in provincia di Fermo, nelle Marche, universalmente riconosciuto come la capitale italiana del cappello. La sua economia è storicamente legata alla lavorazione di paglia, feltro e tessuti per la creazione di copricapi. Ospita un importante Museo del Cappello, celebrando questa tradizione artigianale unica.

- Museo del Cappello, Il Cappello
- Ristorante La Carovana
- Il Piccolo Forno, Italian Coffee Bar Centrale Simonetta Ice Cream Shop, Bar Pizzeria Monti Mauro
- Palazzo Riccucci Resort Montappone
- Passeggiata panoramica del Centro storico - paesaggio dai Sibillini al Conero
- Campo sportivo Filippo e Ermanno Sorbatti, Centro Sportivo "Europa" Montappone
- Tradizione della lavorazione Cappello di paglia, 2 Prodotti enogastronomici con riconoscimento DE.C.O: "Caciù co' la fava alla maniera di Montappone" e "Minestrone di fagioli e granoturco di Montappone"
- Parcheggio Piazzale "Ex Cantarini", parcheggio ingresso "Centro Sportivo Europa"
- Area Camper in via Pietro Nenni

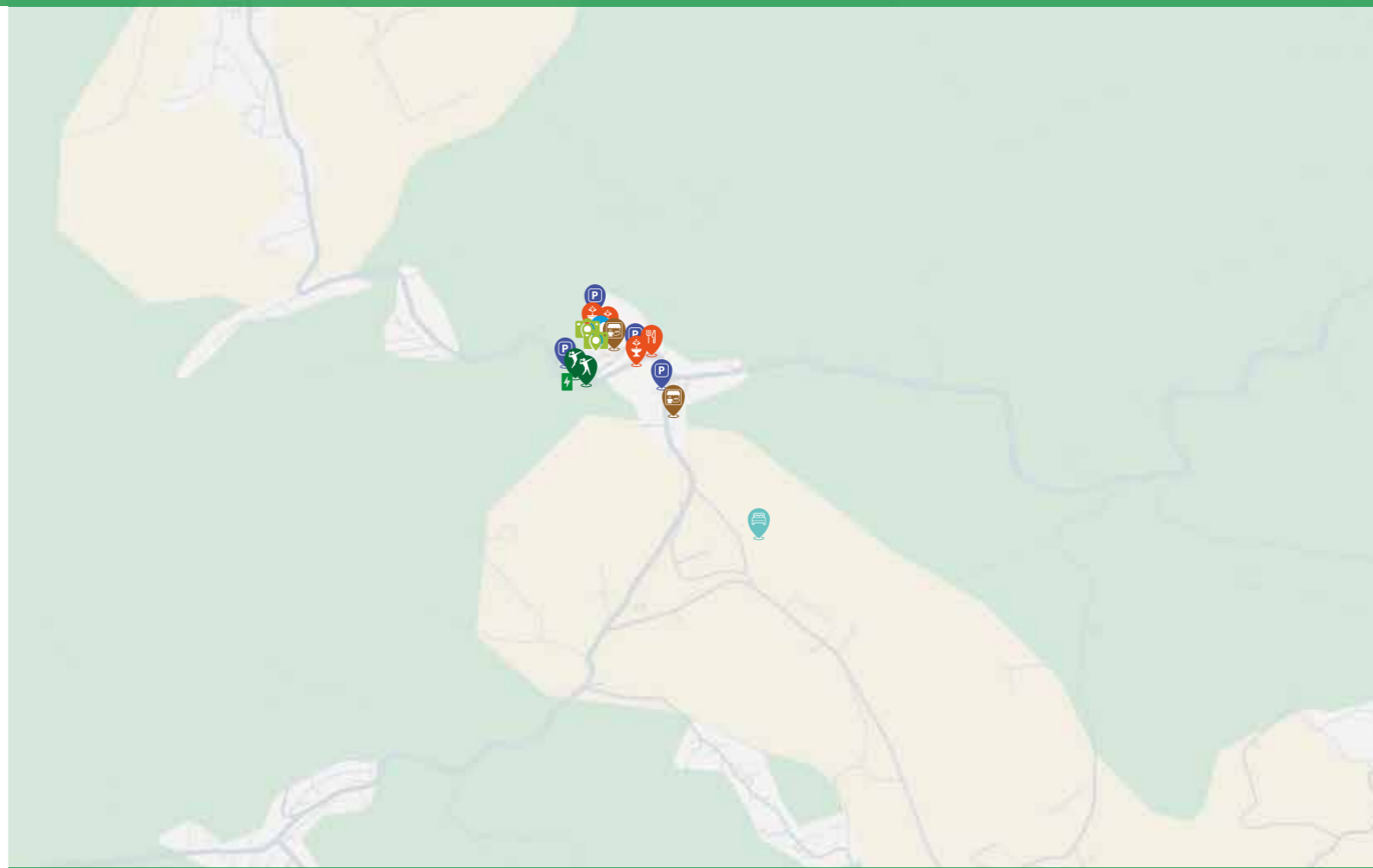
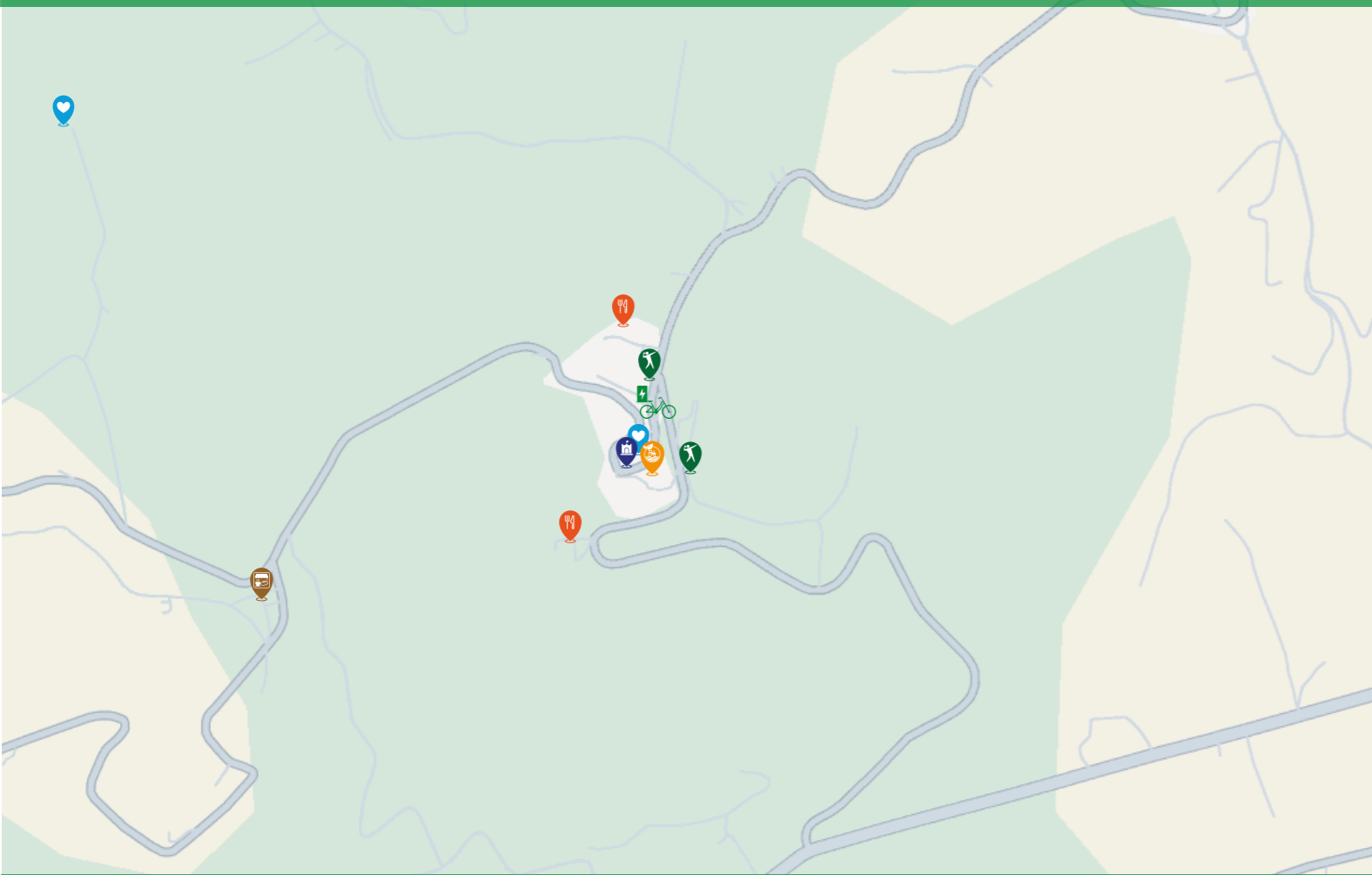
ECCELLENZE E BELLEZZE

Monte San Martino è un affascinante borgo medievale nelle Marche, in provincia di Macerata, situato su un colle panoramico che domina la valle del Fiume Tenna. Il paese è rinomato per le sue importanti opere d'arte rinascimentali, in particolare le tele del Crivelli e del Crivellino, custodite nella Pinacoteca e nelle chiese locali. Offre un connubio tra cultura, storia e una vista spettacolare sui Monti Sibillini.

- Lago di San Ruffino, Pinacoteca Civica "Monsignor Armindo Ricci", Chiesa di San Martino Vescovo con i Polittici di Carlo e Vittore Crivelli, Chiesa Madonna delle Grazie, Chiesa di Sant'Agostino, Monastero di Santa Caterina, Teatro Comunale
- Agriturismo Giulietto Mecozzi, Agriturismo Vecchio Moro, Osteria del Lago, Ristorante Dei Priori, Toka Maro Caffè
- Toka Maro Caffè, Officina del Pane, Le segrete di Palazzo Urbani
- Country House "Il Nido del Falco", La Casa di Giò, Agriturismo Bellavista, Osteria del Lago, Agriturismo Carducci, B&B Molino 111
- Campo da calcio "Piergiorgio Stortini", Campo Polivalente
- Azienda Agricola Marchese Marino
- Piazza XX Settembre / Zona nord ingresso Borgo
- Belvedere il Monte, Belvedere zona nord ingresso Borgo
- 4 fonti storiche
- Lago di San Ruffino

CODICE	DA	A	COMUNI ATTRAVERSATI			KM	ALTIMETRIA
AA013	Montappone	Montappone	Penna S.G. - Sant'Angelo	Passo San Ginesio - Ripe	Loro Piceno	49,1	1148

CODICE	DA	A	COMUNI ATTRAVERSATI			KM	ALTIMETRIA
AA014	Monte San Martino	Monte San Martino	Cascatelle di Sarnano	Pieca	Sant'Angelo in Pontano	59,1	1156



ECCELLENZE E BELLEZZE

Monte Vidon Combatte è un piccolo comune in provincia di Fermo, nelle Marche, che offre una vista panoramica che spazia dai Monti Sibillini al Mar Adriatico. Questo borgo medievale è noto per la sua produzione agricola di qualità e per la tranquillità del suo ambiente. È un luogo ideale per gli amanti del relax e della bellezza paesaggistica.

- Borgo storico, Collina Vecchia
- Monte Formica, Altobelli's
- New Hill bar
- Castello Pelagallo
- Impianti sportivi comunali - campi da tennis e da padel, Campo sportivo Collina Nuova
- Salumificio Pasamonti
- Via Nuova

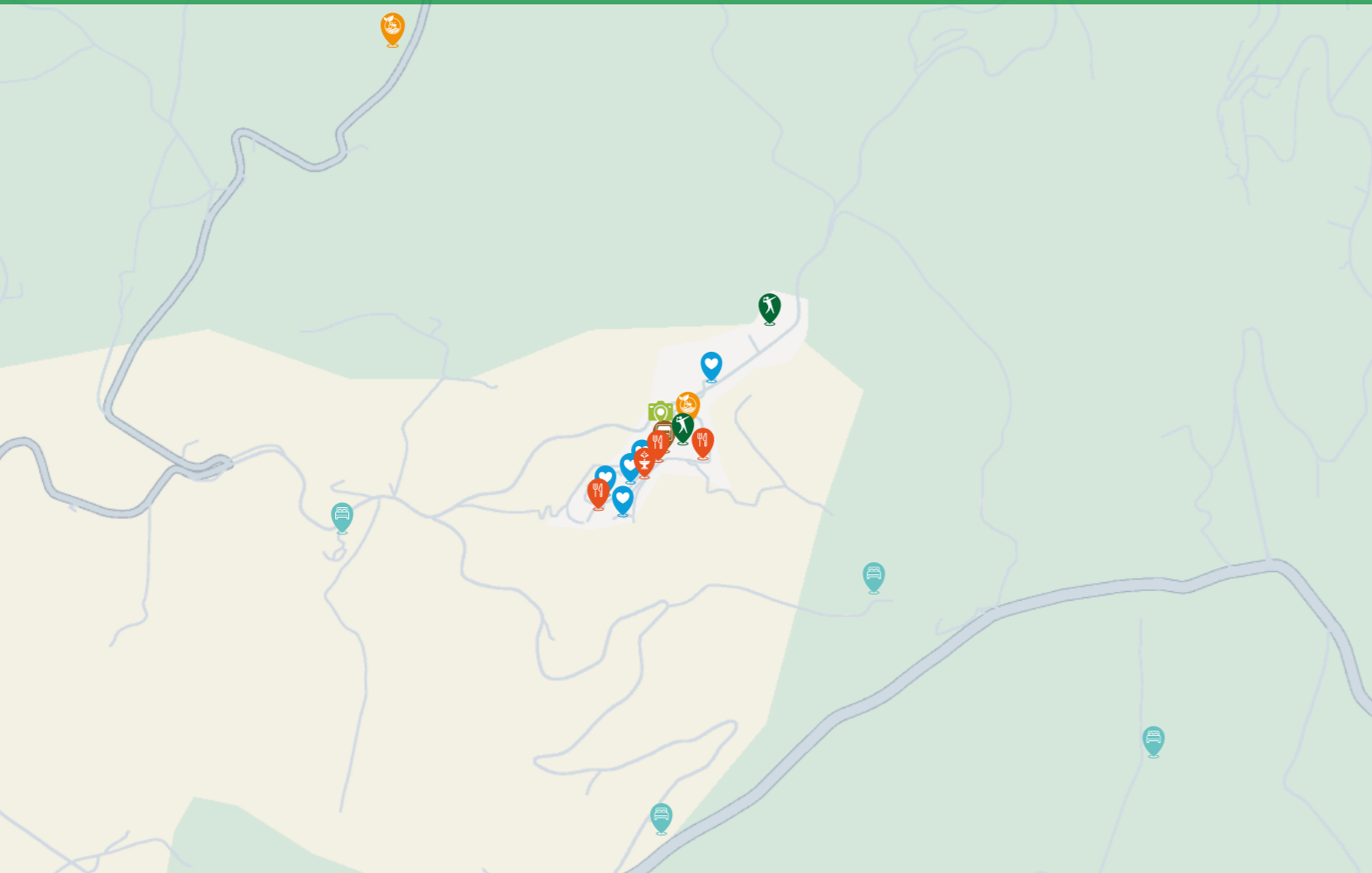
CODICE	DA	A	COMUNI ATTRAVERSATI	KM	ALTIMETRIA
AA015	Monte Vidon Combatte	Monte Vidon Combatte	Monterubbiano Montefiore A. - Carassai Ortezzano	50,1	964

ECCELLENZE E BELLEZZE

Monte Vidon Corrado è un piccolo e panoramico borgo nelle Marche, in provincia di Fermo, noto per aver dato i natali al celebre pittore e incisore Osvaldo Licini. Situato su un colle con vista che spazia dai Monti Sibillini al Mare Adriatico, è un centro d'arte e cultura con un museo dedicato all'artista.

- Centro Studi e Casa Museo Osvaldo Licini
- Ristorante Cappelli & Dino Cordari Pizzeria
- Bar Zega, Panificio e Pasticceria Ferretti
- La Villa angelica
- Festival Dietro le mura Pizza & Birra, Castagnata con prodotti tipici locali (ex.: calcioni con la fava)
- Parcheggio Comunale, Parcheggio dell'Amalassunta, Parcheggio in via della Pace, Parcheggio sosta camper
- Campo sportivo polivalente comunale, Campo sportivo in erba
- Fontanella e casa dell'acqua, Fontanella in piazza Belvedere, Fontanella giardinetti
- Belvedere Via Trento e Trieste, Terrazza panoramica in Piazza O.Licini
- Presso campo polivalente comunale

CODICE	DA	A	COMUNI ATTRAVERSATI	KM	ALTIMETRIA
AA016	Monte Vidon Corrado	Monte Vidon Corrado	Campanelle - Camporotondo di F. Ripe San Ginesio Loro Piceno	64,3	1186

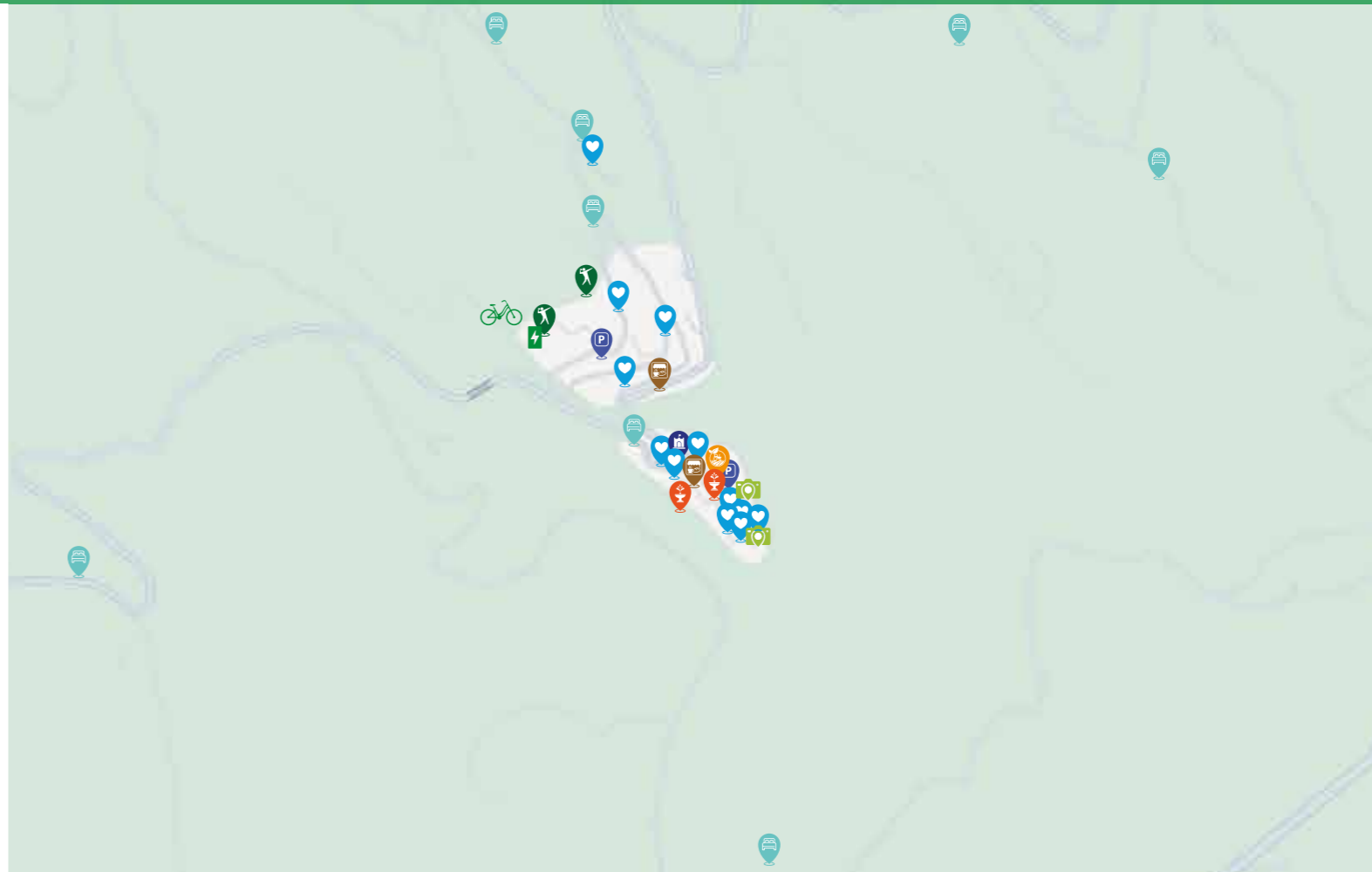


ECCELLENZE E BELLEZZE

Montedinove è un affascinante borgo fortificato in provincia di Ascoli Piceno, immerso nel cuore delle Marche. Noto per la sua posizione strategica e per i suoi panorami che abbracciano i Monti Sibillini e il Mare Adriatico, il paese è famoso anche per il suo storico Mercatino della Rosa.

- Santuario di San Tommaso Becket, Museo delle Tombe Picene, Chiesa Santa Maria de' Cellis, Porta della Vittoria, Lavatoio Comunale 1850
- Bar La Conchiglia
- Del Duca, Ristorante La Conchiglia, DOM Craft Bar
- Il Fienile, La Collina degli Ulivi, Le Vigne di Clementina Fabi, Oasi Biologica
- I Sapori Del Borgo, Il Sentiero azienda agricola biologica
- Piscina Comunale, Campo sportivo
- Via Giosuè del Duca
- Belvedere Lo Spiazzo

CODICE	DA	A	COMUNI ATTRAVERSATI			KM	ALTIMETRIA
AA017	Montedinove	Montedinove	Montalto di M. - Offida	Chiesa di S. Maria della Rocca	Monte	42,9	825

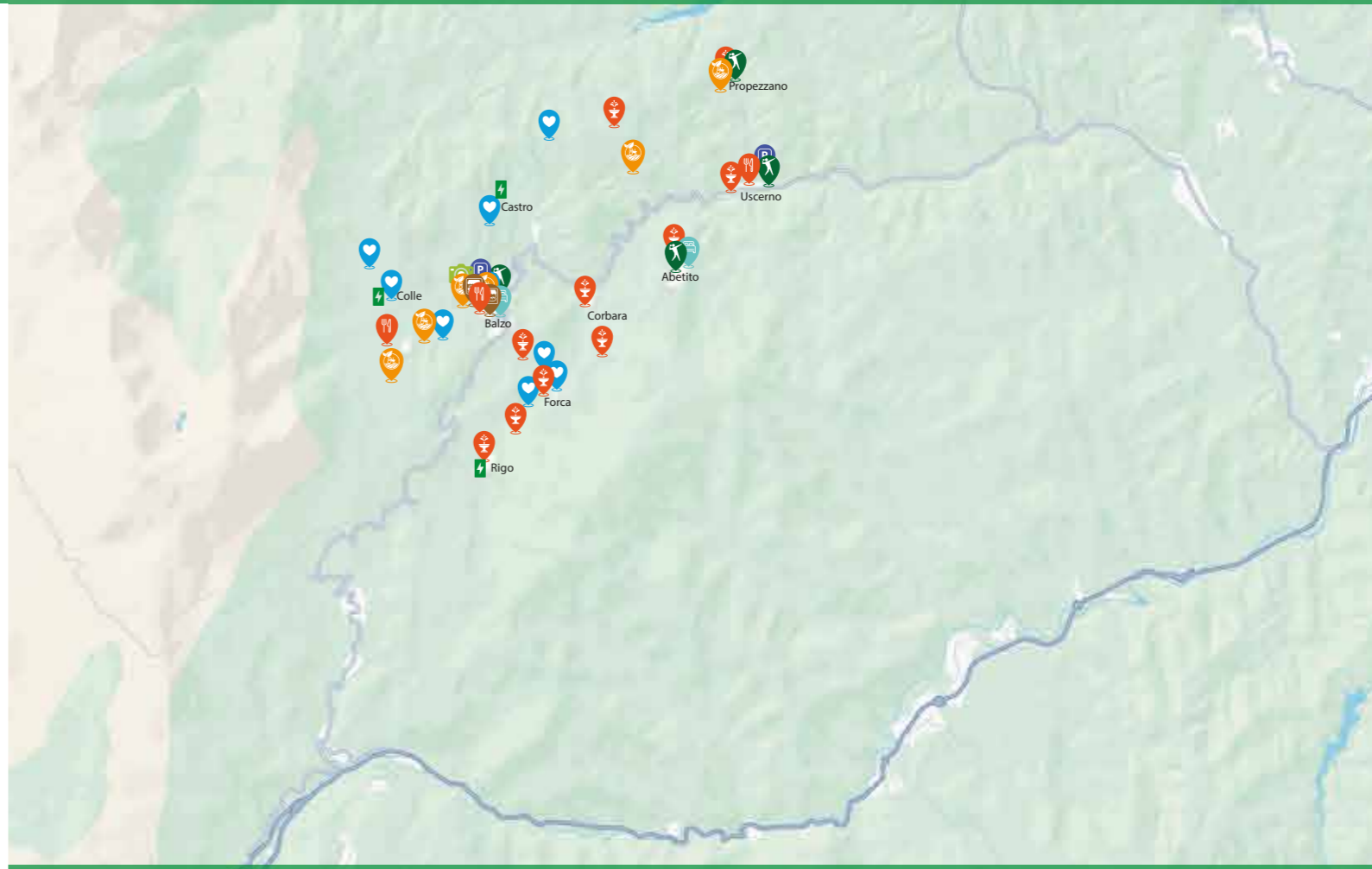
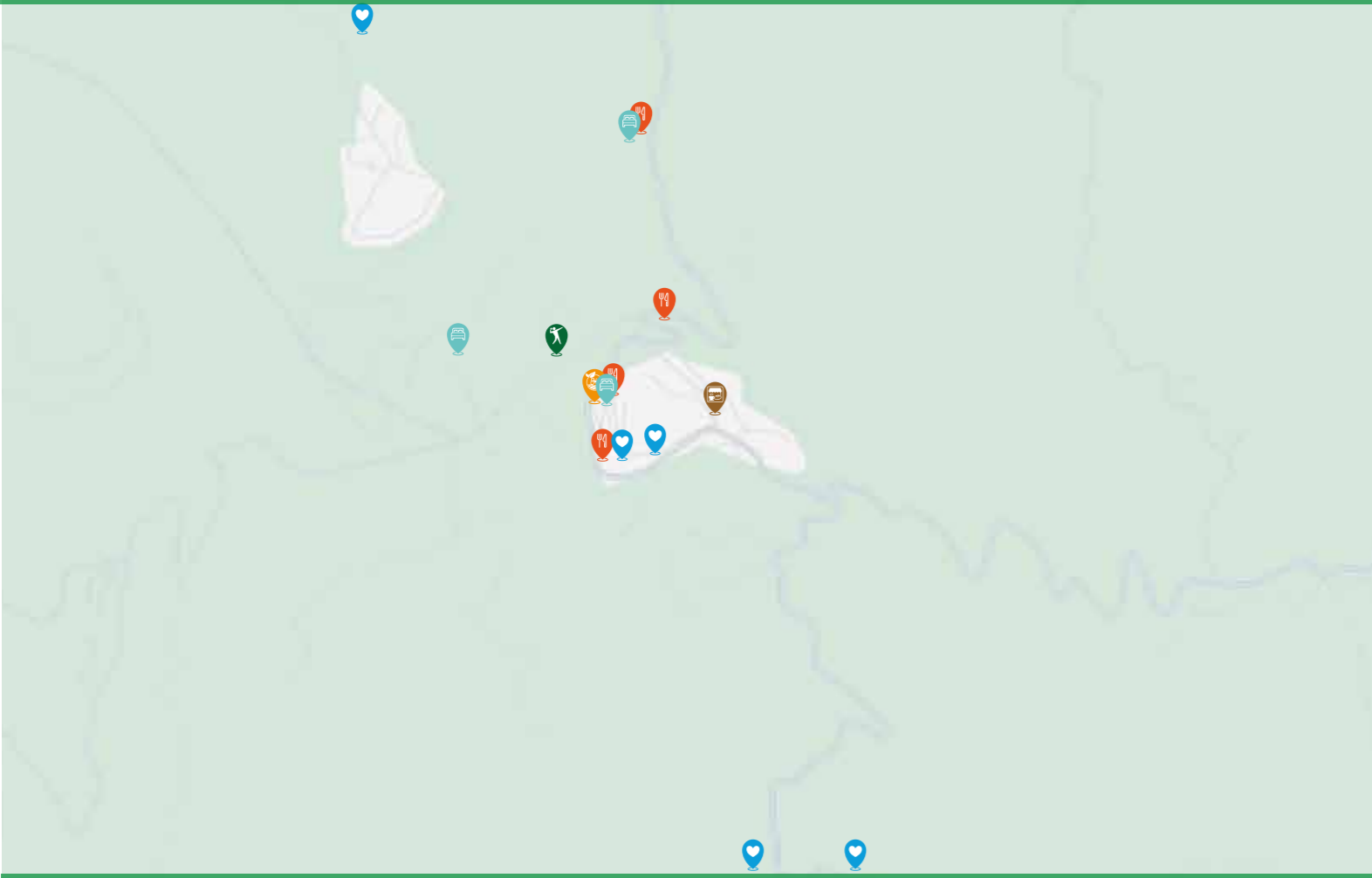


ECCELLENZE E BELLEZZE

Montefalcone Appennino è un pittoresco borgo medievale nelle Marche, situato in provincia di Fermo. Si erge su un'alta rupe che domina il panorama circostante e offre una vista spettacolare che spazia dai Monti Sibillini fino alla costa adriatica. È un gioiello di storia e natura, ideale per chi cerca tranquillità e panorami mozzafiato.

- Chiesa Santa Maria in Capite Scalorum, Chiesa di San Giovanni Battista, Chiesa di Sant'Antonio, Chiesa San Pietro, Chiesa San Michele, Polittico Piero Alamanno, Chiostro Convento Franciscano, Polo Museale, I Murales Dimenticanti, Loggietta cinquecentesca, Giardino Tronelli, Lavatoio Pubblico, Fosso della Magica Avventura, La Sfinge, Eventi: Sapori D'autunno.
- Casale Viozzi, Villa Farfalla, Villa Isabella B&B, Le Margherite Country House, Agriturismo L'Incontro, B&B Marulla, Domus Appennino, Casa Accoglienza, Nonna Luisa B&B
- Dotti Mauro Alimentari prodotti tipici, Lupo Grill prodotti tipici, Sibia
- Fonte Miracolosa di San Francesco, Fonte Comunale
- Tartuficoltori - Marini Francesco /Franco Nunzi, La Briciola Prodotti Apicoltura
- Terrazza Panoramica, Belvedere Via Sisto V
- Loc. Tirasegno, Via Sisto V
- Campo Polivalenti Vincenzo Mancini, Campo Pallavolo, Pisto CicloCross e Gravel
- Associazione i Rapaci
- Largo Felici, Largo Vittorio Emanuele II
- La Rocca

CODICE	DA	A	COMUNI ATTRAVERSATI			KM	ALTIMETRIA
AA018	Montefalcone App.	Montefalcone App.	Comunanza - Isola S. Biagio	Rubbiano - Amandola	S. Ruffino - S. Vittoria in M.	71,2	1350



ECCELLENZE E BELLEZZE


Montefortino è un antico borgo nelle Marche, situato in provincia di Fermo e incastonato nel cuore del Parco Nazionale dei Monti Sibillini. Conosciuto per il suo suggestivo centro storico e per la vicinanza al Santuario della Madonna dell'Ambro, offre un'esperienza autentica tra natura incontaminata e spiritualità, dominando le valli circostanti.



-  Pinacoteca Fortunato Duranti, Porta Santa Lucia, Chiesa Santi Pietro Apostolo e Andrea, Chiesa della Divina Pastora di Cerretana, Chiesa di Sant'Angelo in Montespino
-  Ristorante Fortinese, Terra di Marca, Fonte Della Valle, Il Borghetto
-  Felix Bar
-  Terra di Marca, Il Borghetto, Agriturismo Antico Mulino dei Sibillini
-  Terra di Marca
-  Piscina Sibilla

CODICE	DA	A	COMUNI ATTRAVERSATI			KM	ALTIMETRIA
AA019	Montefortino	Montefortino	Giimpereto - Samano	Grazie - Gualdo	S. Venanzo - S. Ruffino - Comunanza	65,7	1666

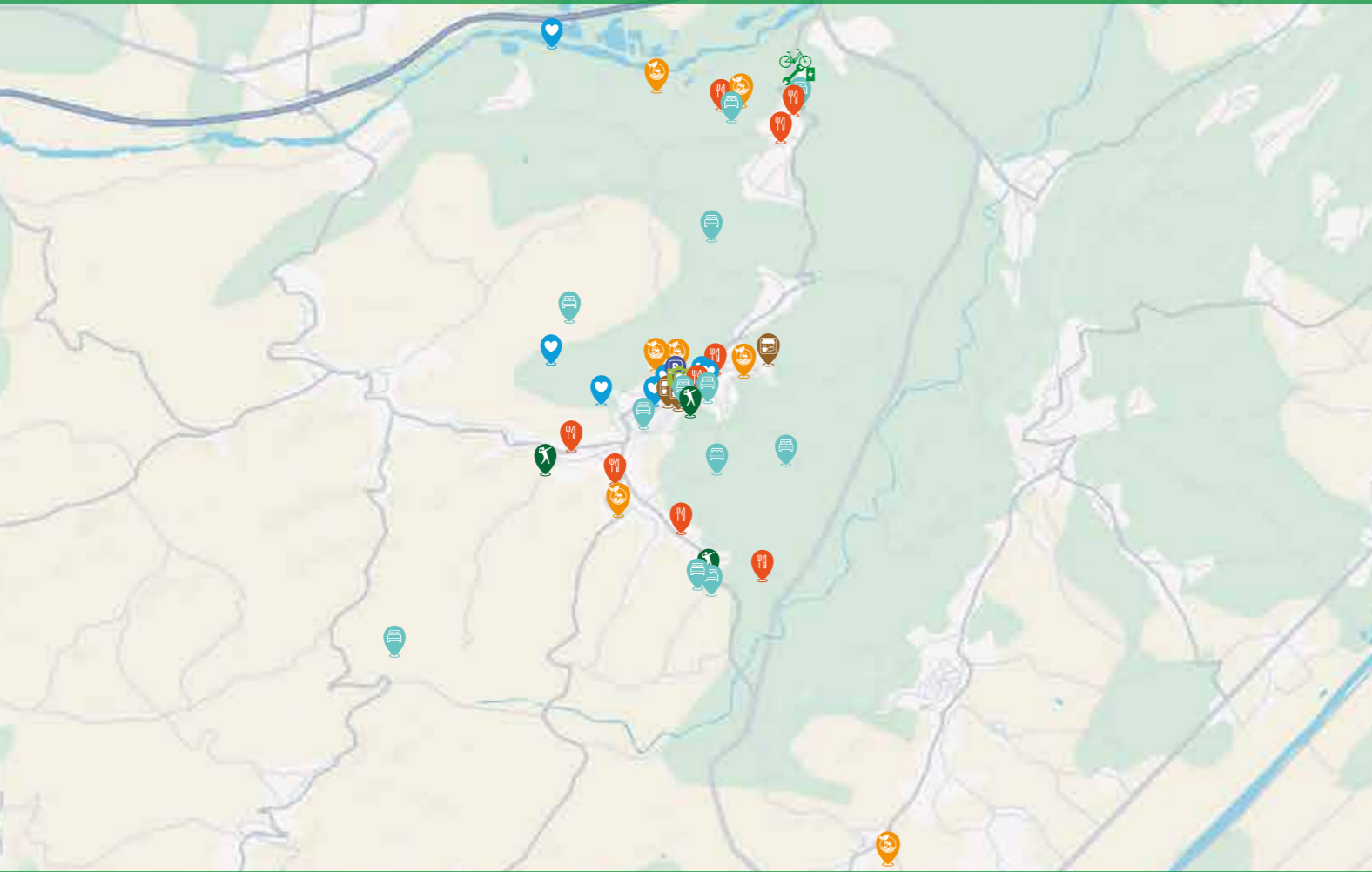
ECCELLENZE E BELLEZZE

Montegallo è un tranquillo comune in provincia di Ascoli Piceno, incastonato nel cuore del Parco Nazionale dei Monti Sibillini. Noto come il "paese dei mille colori" per la sua fioritura estiva, è un punto di riferimento per l'escursionismo e per chi cerca un profondo contatto con la natura montana.

-  Chiesa di Santa Maria in Lapide - Balzo, Mulino Orsini - Balzo, Lavanda dei Sibillini - Montegallo, Collefratte - Montegallo, Colle di Montegallo, Chiesa del Sacro Cuore di Gesù - Migliarelli, Chiesa S. Maria in Pantano, Chiesa di San Vito - Montegallo, Chiesa di Santa Lucia - Fraz. Pistrino
-  Terrazza panoramica di Balzo di Montegallo
-  Bar trattoria del Gallo Sibillino Ristorante Balzo, AgriMusicismo B&B - Frazione Astorara Colleluce, Chicco Bar Trattoria paesana - Montegallo,
-  Bar trattoria del Gallo Sibillino, La Dispensa - Balzo
-  Agriturismo Casavecchia, Casa delle fate, Camping Vettore, B&B Il Castagneto, B&B Agrimusicismo, B&B Vista Vettore, La casetta di Antonella
-  Uscerno: 3 fontane - Bisignano: 1 - Abetito: 3 - Propezzano: 2 - Forca: 1 - Fonditore: 1 - Migliarelli e Rigo: 1 - Santa Maria in Lapide: 1 - Corbara: 1
-  Lavanda dei Sibillini, Patasibilla S.r.l. Soc. Agric, Maramiele Sibillini, Sibillini Renaissance, Fonte Graniera, Saponi della Sibilla srl
-  Balzo: 3 - Prossimi punti di ricarica a Castro, Colle, Rigo, Santa Maria in Lapide










-  Balzo: 3 - Uscerno: 1
-  Abetito: 1 - Balzo: 1 - Propezzano: 1 - Uscerno: 1

CODICE	DA	A	COMUNI ATTRAVERSATI			KM	ALTIMETRIA
AA020	Montegallo	Montegallo	Bisignano - Rigo	Passo del Galluccio	Colle di Montegallo	31,7	932
AA021	Montegallo	Montegallo	S. Giorgio I. - Lago di Gerosa	Gerosa - Casale	Bisignano	44,8	880

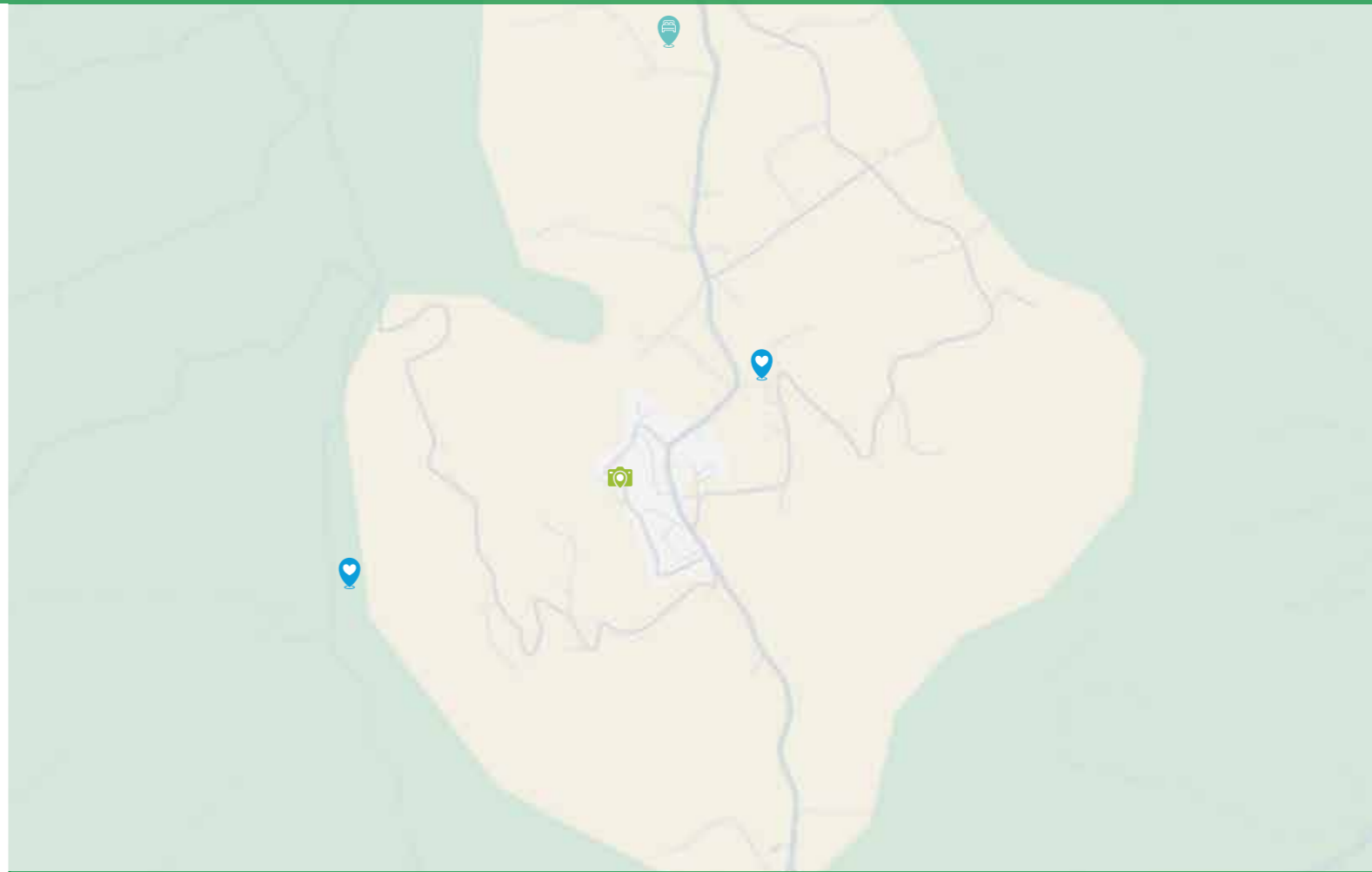


ECCELLENZE E BELLEZZE

Montegranaro è un importante comune marchigiano in provincia di Fermo, riconosciuto come uno dei principali centri del distretto industriale della calzatura italiano. Pur mantenendo un nucleo storico affascinante, l'economia della città è fortemente legata alla produzione di scarpe di alta qualità.




-  Centro storico, Cine Teatro La Perla, Fonte Zoppa - antica fonte rurale, Fonte di Sant'Ugo, MUST-Museo della Storia e delle Tradizioni, Chiesa di San Serafino, Cripta di Sant'Ugo, Chiesa SS. Filippo e Giacomo, Lago Torrione e Parco Fluviale  Hotel Horizon
-  Pizzeria Le Scalette, Casa De Campo, Ristorante Zenzero, Robin Restaurant, Ristorante Hotel Horizon, Farina e Fantasia, Villa Bianca, Pizzeria Arcobaleno, Civico 24
-  Panificio Artigianale La Dolce Panetteria, Scaramante Caffetteria Bistrot, Na stilla
-  Casa Ciarpella B&B, Hotel Horizon, Agriturismo Le Giselle, A casa de Fiore, Casale Terra e Sole, Affittacamere da Patrizia, BeB Villa Gioia, Casa De Campo, Villa Emma Holiday Home -Rooms, BeB Rossella, Tenute Rio Maggio, Robin Rooms, Vecchio Calzaturificio Verducci
-  Palazzetto dello Sport - Bombonera, Olimpia Sporting Club, Centro Sportivo "Michele Gismondi" con Stadio e Diamante Baseball
-  Centro Storico
-  Tenute Rio Maggio, Il Frantoio Del Piceno - Az. Agricola Pacioni Barbara, Azienda Agricola Francesco Marsili, Apicoltura Di Pietro, Apicoltura Gentili, Apicoltura Di Buo' Dante
-  Balzo: 3 - Uscerno: 1

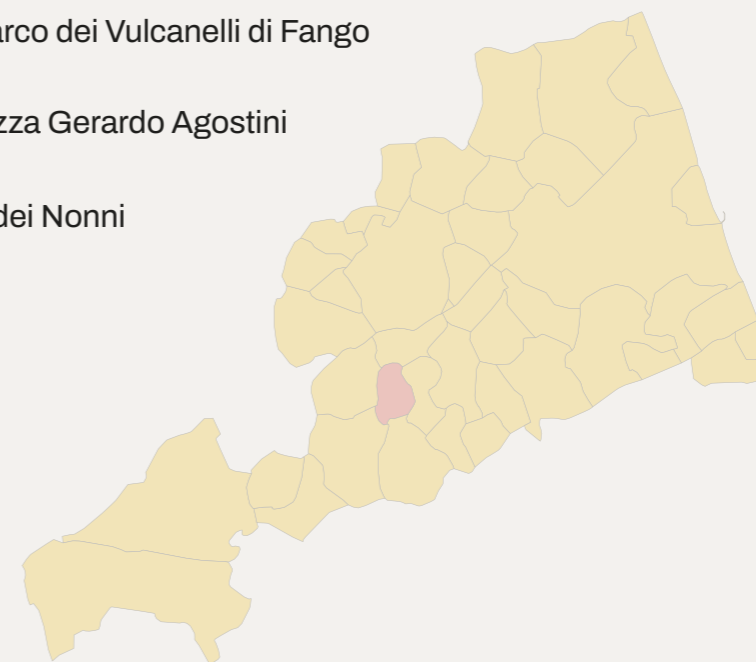
CODICE	DA	A	COMUNI ATTRAVERSATI			KM	ALTIMETRIA
AA022	Montegranaro	Montegranaro	Monte San Pietrangeli - Rapagnano	Monte Vidon Corrado - Montappone	Massa Fermana - Francavilla d'Ete	53,1	840



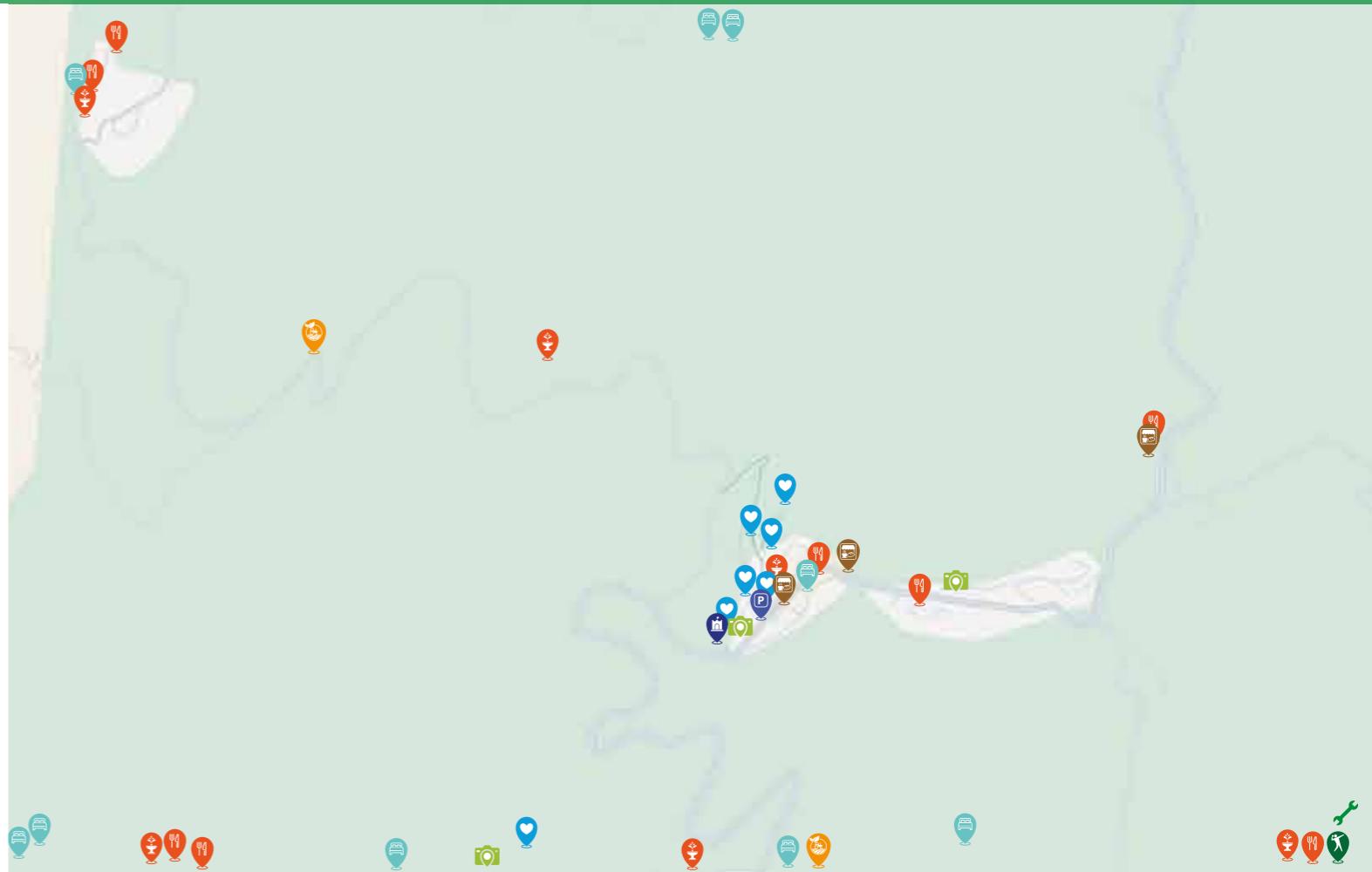
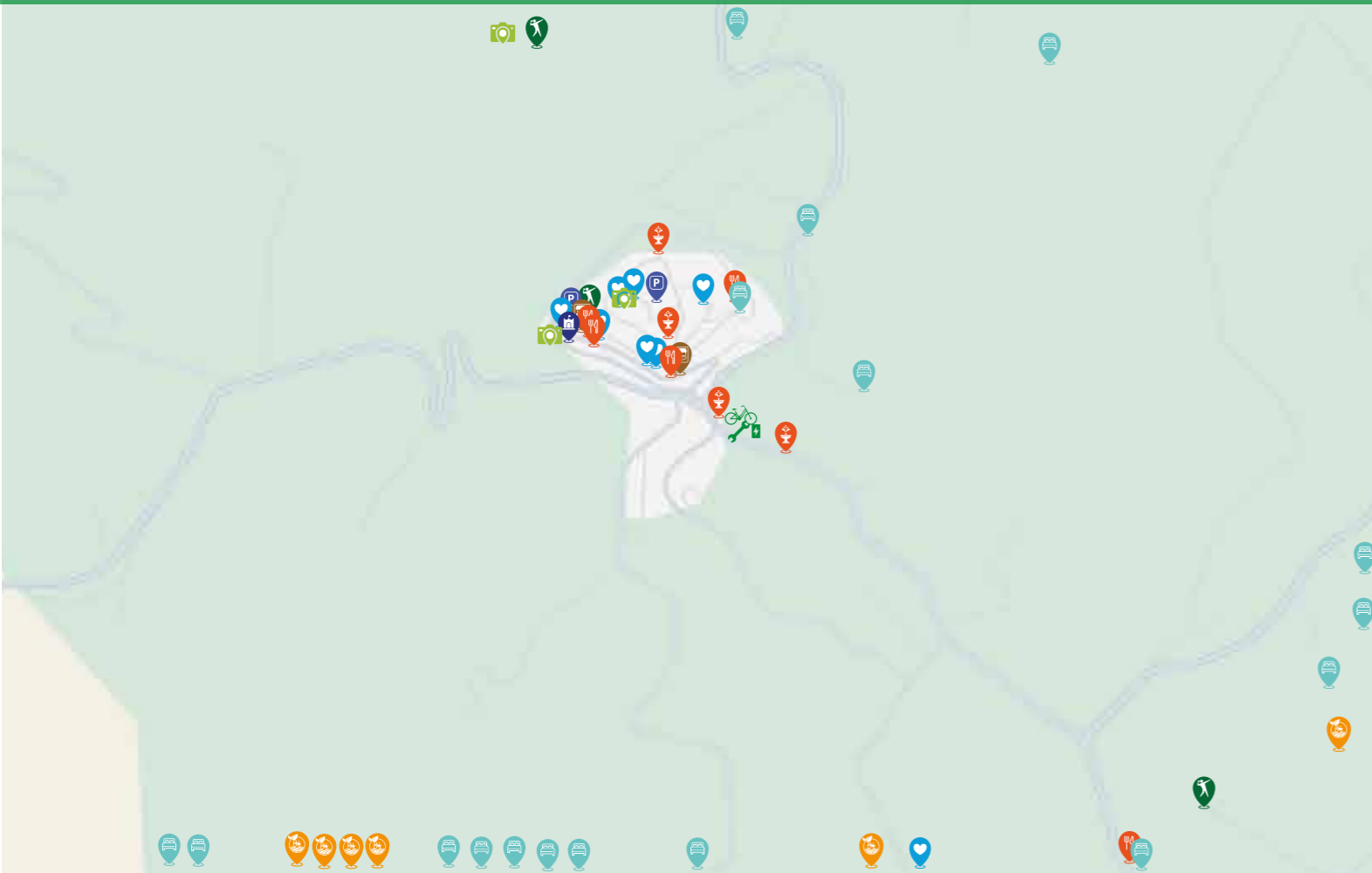
ECCELLENZE E BELLEZZE

Monteleone di Fermo è un pittoresco comune medievale nelle Marche, situato in provincia di Fermo, su un colle che offre una splendida vista panoramica sulla Val d'Aso. Il borgo conserva un notevole centro storico e la sua posizione strategica lo rende un punto di osservazione privilegiato tra i Monti Sibillini e il mare Adriatico.

-  Fonte Virtù, Parco dei Vulcanelli di Fango
-  Belvedere Piazza Gerardo Agostini
-  B&B La Casa dei Nonni














CODICE	DA	A	COMUNI ATTRAVERSATI			KM	ALTIMETRIA
AA023	Monteleone di Fermo	Monteleone di Fermo	Saline	San Venanzo	Santa Vittoria in Matenaro	57,5	1460



ECCELLENZE E BELLEZZE

Montelparo è un piccolo borgo medievale nelle Marche, in provincia di Fermo, noto per la sua posizione panoramica che domina le valli dell'Aso e del Tenna. Conserva un suggestivo centro storico cinto da mura e offre una vista che spazia dai Monti Sibillini al Mar Adriatico. È un luogo di grande tranquillità e bellezza rurale.

-  Chiesa di S. Michele Arcangelo, Museo degli antichi mestieri ambulanti, Museo "arte sacra", Chiesa SS. Pietro e Silvestro, Chiesa di San Gregorio Magno, Chiesa di Santa Maria Novella, Chiesa di Sant'Agostino, Chiesa di Sant'antonio, Santa Maria in Camurano
-  Hotel Leone, Fonte di S. Andrea, Casa Vista Verde, Sinfonie del Bosco, Villa Monteverde, La Casa in Collina, Villa in the Vineyard, L'Aurora di S. Ciaffoni, Villa Marche, Casale Monastero sul Colle, La Ginestra, Casa Edera, Agriturismo 4 Monti, Bella Veduta, Camping: T'Asteria, Agricamp Picobello, Sopra e sotto
-  Diamoci del tu, Il gufo e la civetta, Capricci di Gola, Hotel Leone, La Ginestra
-  Terrazza Belvedere, Terrazza Belvedere di San Michele Arcangelo
-  Fonti Storiche Carello, Fontana nel parco giochi, Fontana giardino dell'Amore, Casetta dell'Acqua
-  Campo di calcio, Campo da tennis, Palestra comunale
-  Az. Agr. "La Golosa", Az. Agr. "Mercuri", Az. Agr. "Pacioni A.", Az. Agr. "Casale Vitali", Az. Agr. "Ca' stillucciu", Az. Agr. "Bice"
-  Piazza Cavour, Largo Marconi
-  Torrione Medievale
-  Diamoci del Tu, Capricci di Gola
-  Via Sala

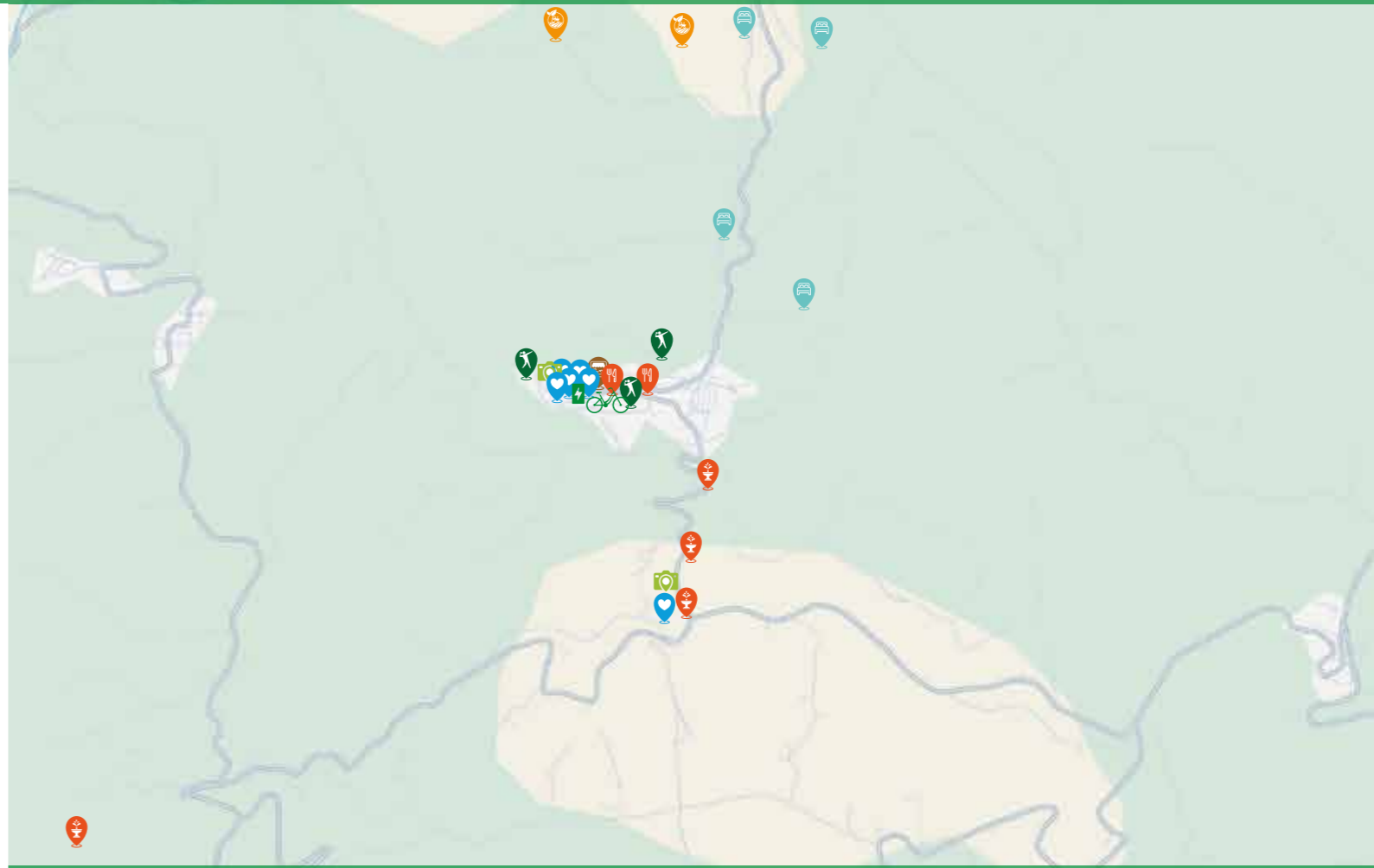
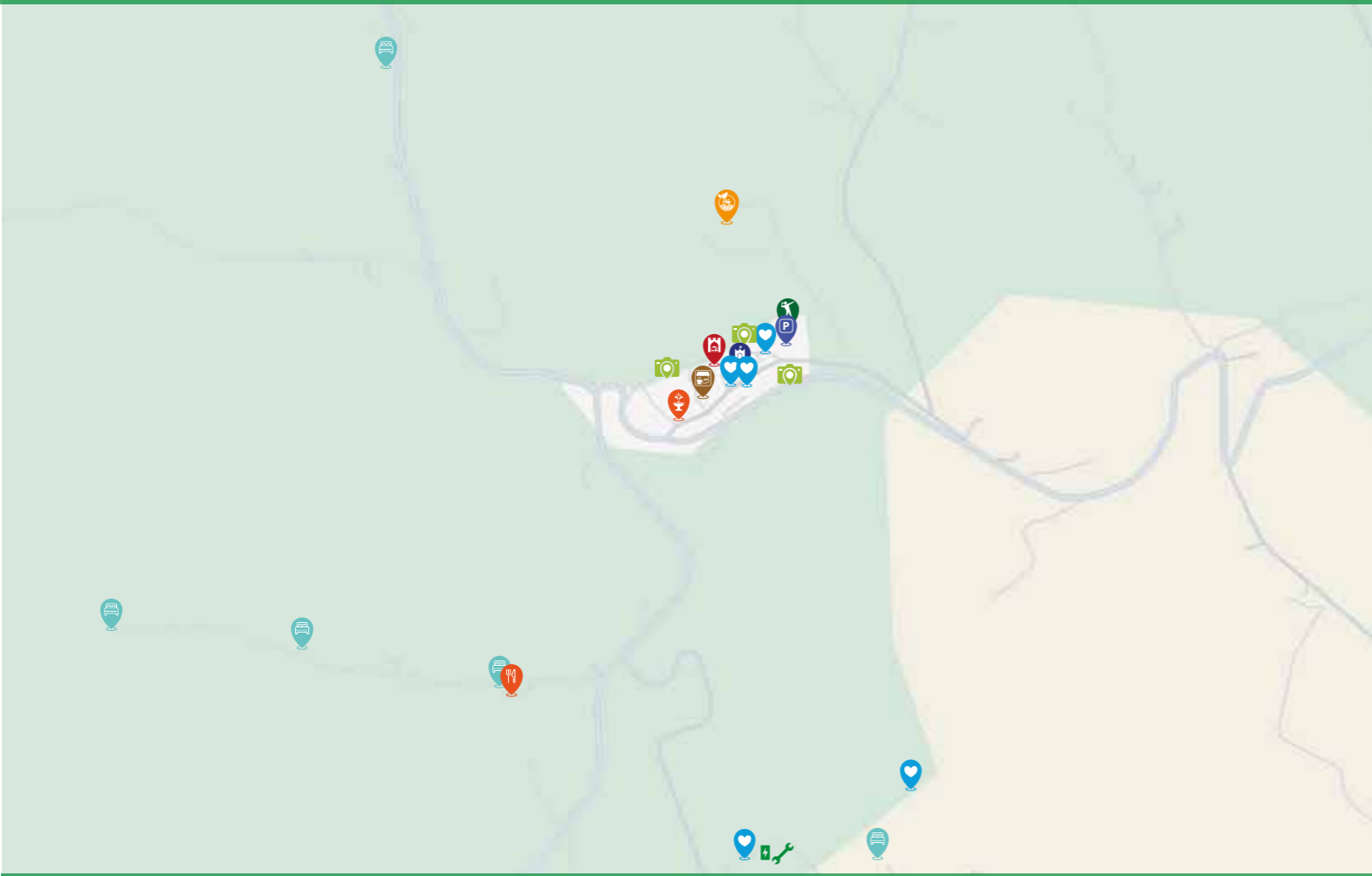
ECCELLENZE E BELLEZZE

Montemonaco è un affascinante borgo medievale montano in provincia di Ascoli Piceno, incastonato nel cuore del Parco Nazionale dei Monti Sibillini. Dalla sua posizione offre una vista spettacolare sul Monte Vettore e sul Lago di Gerosa, ed è un punto di partenza storico per escursioni e leggende legate alla Sibilla.

-  Parco Monti-Guarnieri, Chiesa di San Lorenzo, Museo della Sibilla, Museo di Arte Sacra, Torrione di Montemonaco - Piazza Don Ameche, percorso sensoriale, bosco dei Mazzamurelli
-  Hotel Monti Azzurri, Albergo Guerin Meschino, Agriturismo Il Tiglio, Agriturismo La Cittadella dei Sibillini, Agriturismo La Fattoria dei Sibillini, Agriturismo Le Castellare, Taverna della montagna, Stella Alpina, Agriturismo La locanda di Ulisse
-  Ristorante Il Tiglio, Ristorante La Tavernetta, Ristorante Borgo Antico, Ristorante La Scampagnata, Piccolo Ranch, Ristorante Guerin Meschino, Ristorante La casetta di Gerosa, Ristorante Le Oreadi
-  Bar Zocchi, Bar la Scampagnata, Forno di Lelle
-  Antiche mura castellane di Montemonaco
-  Fontanella frazione Isola S. Biagio, Fontanile Monte Perticone, San Giorgio all'isola, Frazione Rocca, Centro storico Montemonaco, Pignotti
-  Campo sportivo Monti Azzurri - lago di Gerosa
-  Belvedere Monti Sibillini Montemonaco, Belvedere delle Bandiere Altino, Piazzale Sibilla Montemonaco
-  Centro Storico Montemonaco
-  Piatto DE.CO. I Budelletti di Montemonaco, Azienda agricola Montagnoli bio
-  Bike point - Lago di Gerosa

CODICE	DA	A	COMUNI ATTRAVERSATI			KM	ALTIMETRIA
AA024	Montelparo	Montelparo	Appignano del T.	Ponte Tesino	Ortezzano	68,4	1334

CODICE	DA	A	COMUNI ATTRAVERSATI			KM	ALTIMETRIA
AA025	Montemonaco	Montemonaco	Lago Gerosa - Cascata dell'Arena	Gole del Garrafo - Acquasanta T.	Arquata T. - Passo del Galluccio	86,4	1590
AA026	Montemonaco	Montemonaco	Lago Gerosa - Croce di Casale	Cascata dell'Arena - Uscerno	Piano - Rascio - Pinotti	49,5	1048



ECCELLENZE E BELLEZZE

Monte Rinaldo è un piccolo e tranquillo borgo in provincia di Fermo, nelle Marche, noto per essere un punto panoramico eccezionale con vista sui Monti Sibillini e sul Mar Adriatico. Il Comune è celebre soprattutto per l'importante Area Archeologica La Cuma, dove si trovano i resti di un tempio ellenistico-italico di grande valore storico. È un luogo ideale per gli amanti della storia e della quiete.

-  Borghi Autentici d'Italia
-  Area Archeologica "La Cuma", Torre dell'Orologio, Museo Civico Archeologico, Fonte San Flaviano
-  Agriturismo Montorso - Decumano Caffè
-  Decumano Caffè
-  Agriturismo Montorso, Villa Bucchiano, Casa Belmonte, Agriturismo Tempio di Novana, Villa Piella di Monte Rinaldo, Agricamp Picobello
-  I due stranieri, Porchetta con la mela rosa, bistecca e spiedino di castrato, il pecorino di Monte Rinaldo
-  Campo di Calcetto e tennis via Municipio
-  Casetta dell'acqua presso Parco della Rimembranza
-  Castello di Bucchiano
-  Impianti Sportivi Comunali
-  Belvedere Valdaso, Belvedere Sibillini, Belvedere Conero
-  Parco della Rimembranza e Area Accoglienza turistica la Cuma

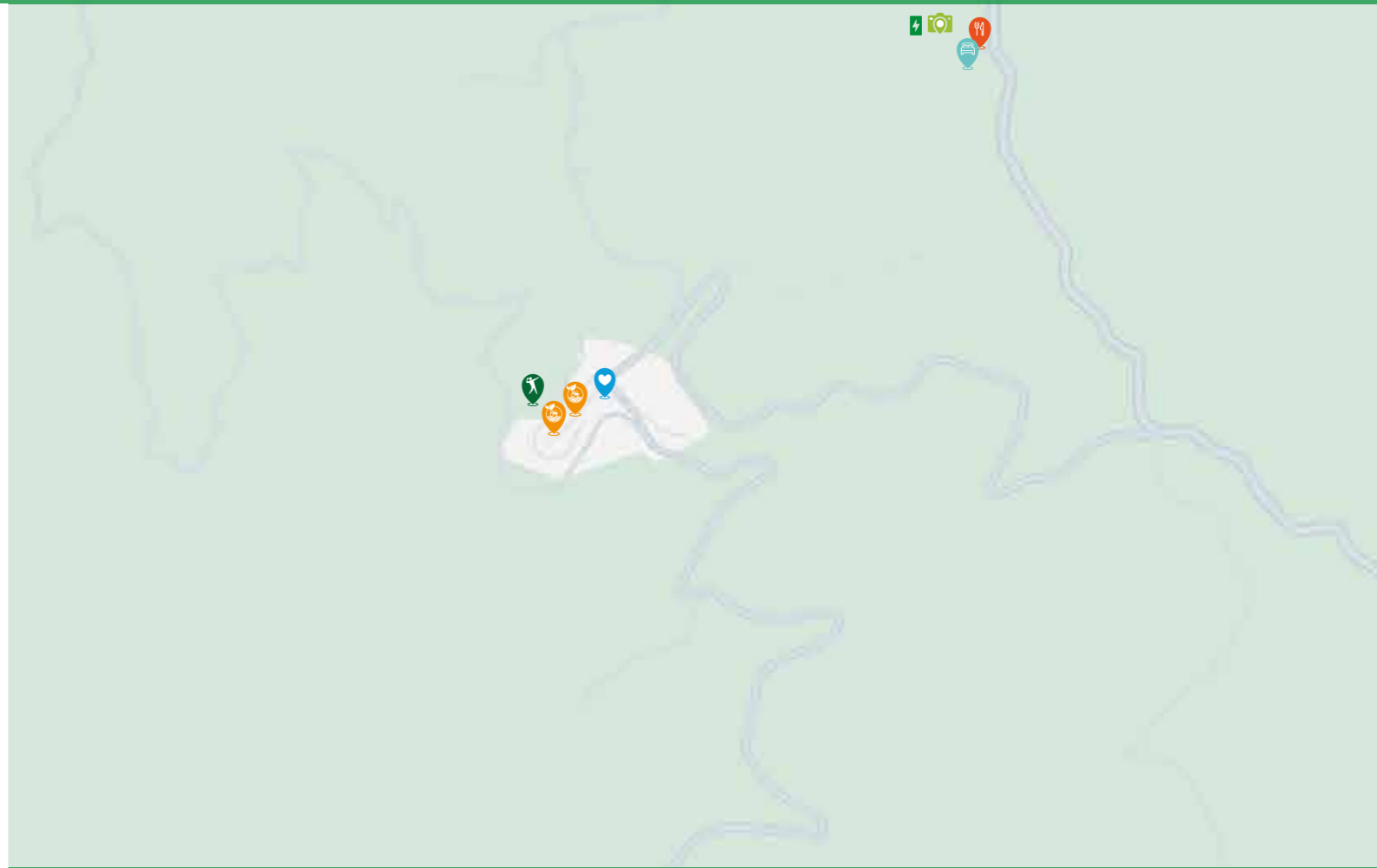
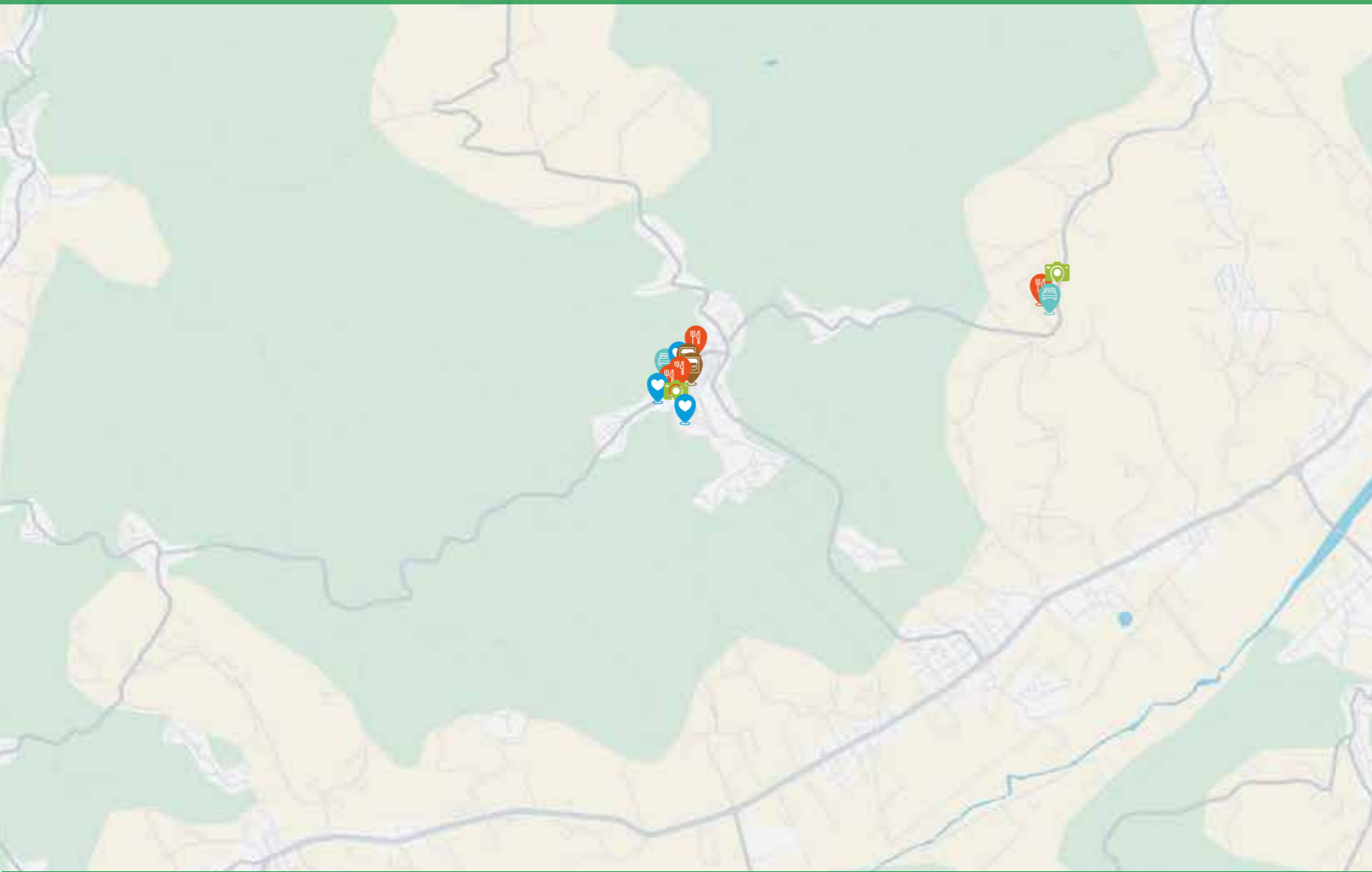
ECCELLENZE E BELLEZZE

Montottone è un caratteristico borgo medievale in provincia di Fermo, nelle Marche, noto come il "Paese della Terracotta" per la sua antica tradizione artigianale nella lavorazione dell'argilla. Sorge su un colle che domina la Val d'Aso, offrendo un magnifico panorama dai Sibillini fino al mare Adriatico. È un luogo ideale per gli amanti della storia, dell'arte e dell'enogastronomia locale.

-  Cisterna medievale, Chiesa di San Pietro Apostolo, Bozzi Emanuele Ceramiche, Kimera ceramiche artistiche, Chiesa di Santa Maria Ausiliatrice, San Lorenzo e Onofrio
-  Casa Cipresse, Agriturismo Eschito, B&B La Vigna, Villa Rivo
-  Bar Rosita pizzeria, La Brocca
-  Enoteca Arbei
-  Palasport comunale, Campo Sportivo Polivalente, Campo sportivo Mazzola
-  Fonte Pisciarellò, Fontemagna, Fonte San Lorenzo, Fonte San Pietro
-  Azienda Agricola La Cudì, Oleificio Angelini Piero
-  Colle San Lorenzo, Piazza Marconi
-  Aleanzi Ernesta
-  Piazzale Raffaello (palasport comunale)

CODICE	DA	A	COMUNI ATTRAVERSATI			KM	ALTIMETRIA
AA027	Monte Rinaldo	Monte Rinaldo	S. Elpidio M. - Monteleone di F.	Curetta - Contrada S. Salvatore Tenna	S. Vittoria in M. - Montelparo	35,3	913

CODICE	DA	A	COMUNI ATTRAVERSATI			KM	ALTIMETRIA
AA028	Montottone	Montottone	Ponzano di F. - Lago Canello	Petritoli	Monte Vidon Combatte	38,3	717



ECCELLENZE E BELLEZZE

Montegiorgio è un borgo collinare nel cuore della Valle del Tenna, nel quale fu validità scientificamente la Dieta Mediterranea. Celebre per il suo elegante centro storico in mattoni e ol rinomato Ippodromo San Paolo, offre panorami mozzafiato che spaziano dai Monti Sibillini all'Adriatico, custodendo gioielli come la Chiesa di San Francesco e il teatro storico D Alaleona, oltre ad altre pregevoli architetture medioevali. Rappresenta un connubio ideale tra storia, eccellenza sportiva e la laboriosa identità culturale dell'entroterra fermano.

- Teatro Comunale Domenico Alaleona, Chiesa di San Francesco, Palazzo Sant'Agostino
- Corso 41- Montegiorgio "cucina al centro", Officina del Sole, Piazza Matteotti, Il Grottino de lu Papa
- Forno Sant'Agostino, Bar Piccadilly
- Officina del Sole, I Sassi Di San Giuseppe, B&B Ricci Lidia
- Pincio di Montegiorgio, Panoramica 360° Officina del Sole (ingresso riservato)

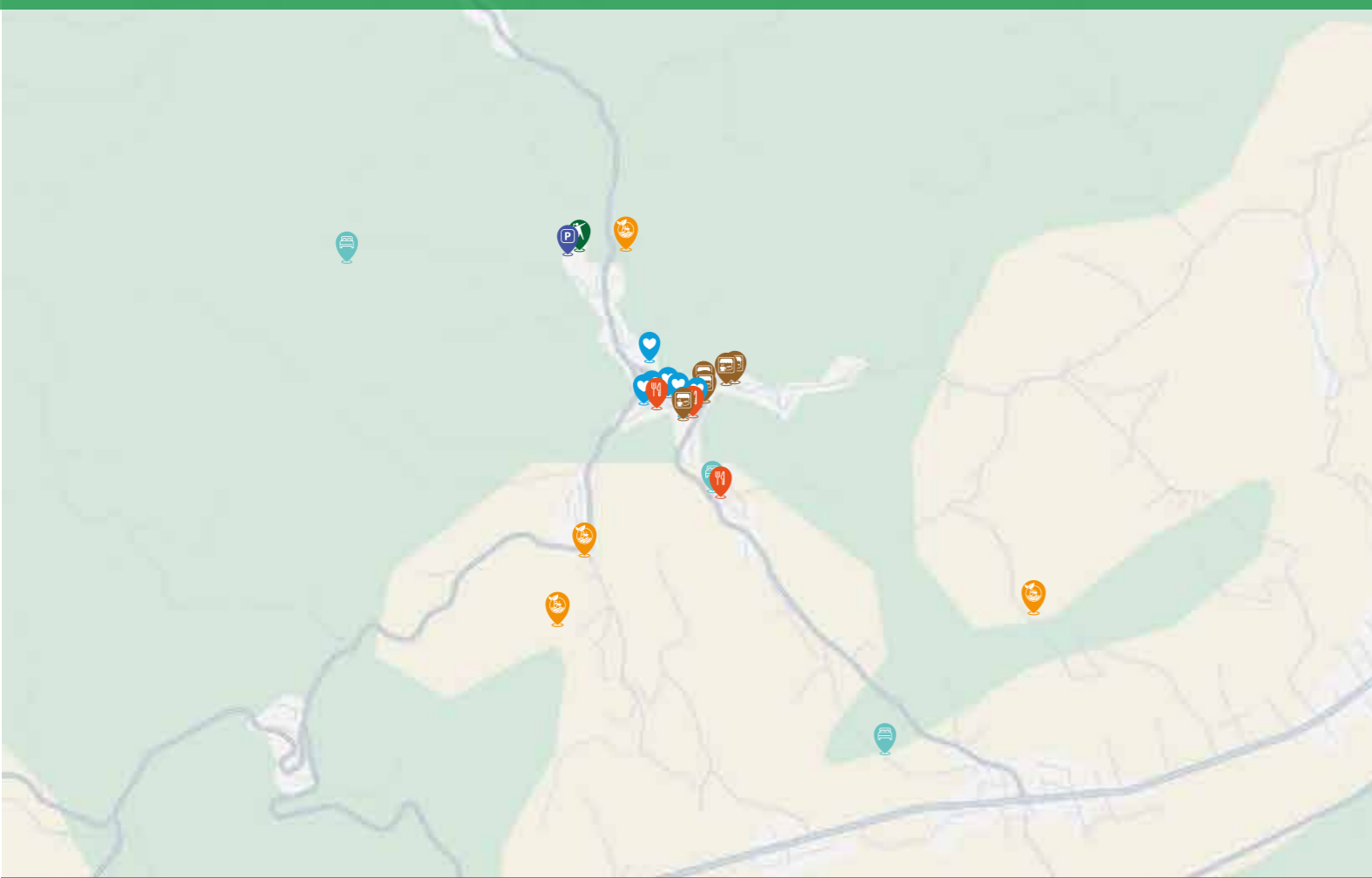
CODICE	DA	A	COMUNI ATTRAVERSATI			KM	ALTIMETRIA
AM001	Montegiorgio	Montegiorgio	Mogliano	Mossa	Massa Fermana	35,1	740
AA029	Montegiorgio	Montegiorgio	Rapagnano - Fermo	Ponte Ete	Piane di Montegiorgio	45,2	540
AA030	Montegiorgio	Montegiorgio	Massa Fermana	Vignali - Passo Loro Piceno	Montappone	41,4	956

ECCELLENZE E BELLEZZE

Palmiano è un piccolo e tranquillo comune in provincia di Ascoli Piceno, incastonato tra le colline dell'entroterra marchigiano. Offre un suggestivo centro storico e un panorama che spazia verso i Monti Sibillini, in un contesto di natura incontaminata. È un luogo ideale per chi cerca relax e autenticità, lontano dai circuiti turistici più affollati.

- Chiesa di San Michele Arcangelo
- Ristorante Belvedere - Rifugio turistico
- Ristorante Belvedere
- Campo polivalente comunale
- Sagra della patata, Sagra degli arrostiticini
- Terrazza panoramica Castel S. Pietro
- Frazione Castel S. Pietro

CODICE	DA	A	COMUNI ATTRAVERSATI			KM	ALTIMETRIA
AA031	Palmiano	Palmiano	Gerosa - Montemonaco	Montegallo	Comunanza	50,1	914



ECCELLENZE E BELLEZZE

Petritoli è un affascinante borgo medievale in provincia di Fermo, adagiato sulle colline del Fermano, noto per il suo imponente triplice ordine di portici e per la Torre Civica. Il comune è un centro vivace che combina la tranquillità dell'entroterra con la vicinanza alla costa adriatica. Gode di un panorama eccezionale che spazia dai Monti Sibillini al mare.

- Centro Storico, Teatro Comunale dell'Iride, Antiche Fonti, Palazzo E Scarfini Limited, Torre Civica, Chiesa Parrocchiale di Sant'Anatolia, Gli Archi
- Hotel "Roma" Petritoli, SantantoniohomereRestaurant, Villa Bellazona
- Osteria de le Cornacchie, Re Squarchiò, Ristorante "Roma" Petritoli
- Cantina Antisociale, Caffè Tre Archi, HOPPURE birroteca indipendente, Il Giardino Di Fanny, Panetteria Il Forno
- Jester Birrificio Agricolo, Pasta Tomassini, Azienda Agricola Savini, Caponi & Marsili Società Agricola
- Palestra di Petritoli, Centro Sportivo Petritoli
- Area stadio e palazzetto dello sport

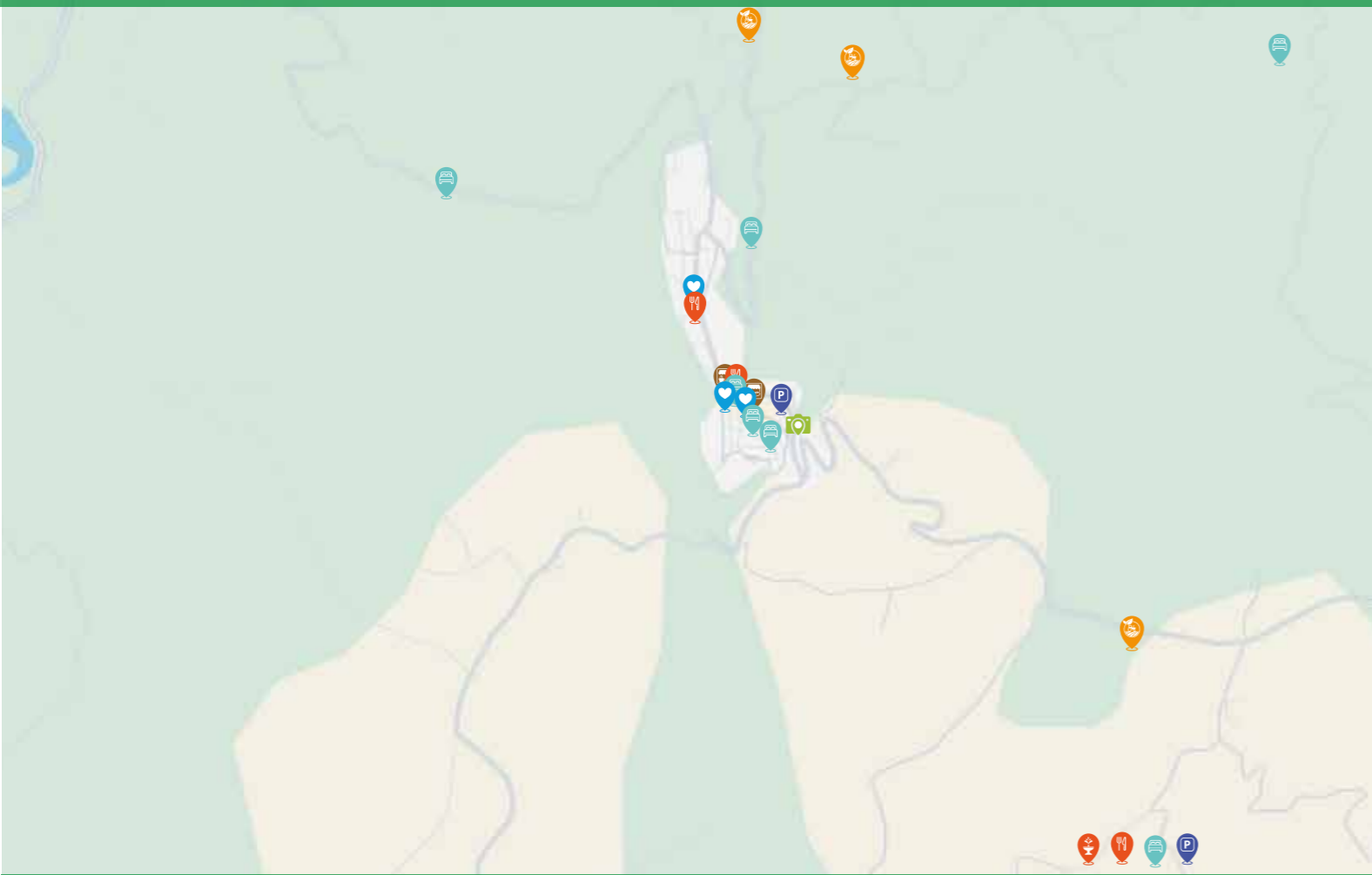
CODICE	DA	A	COMUNI ATTRAVERSATI			KM	ALTIMETRIA
AA032	Petritoli	Petritoli	Sant'Elpidio Morico - Montottone	Belmonte Piceno	Ponzano di Fermo	48,6	865
AA033	Petritoli	Petritoli	Piane di Montegiorgio - S. Vittoria in M.	Area Archeologica La Cuma Santuario Tardo	Aso - Valmir	54,2	868

ECCELLENZE E BELLEZZE

Rotella è un piccolo e tranquillo comune in provincia di Ascoli Piceno, incastonato tra le colline marchigiane con vista sul Mare Adriatico e sui Monti Sibillini. Di origini medievali, conserva un suggestivo centro storico e un'atmosfera di pace, ideale per un turismo slow.

- Torre dell'orologio, Museo Sistino Ciccolini di Rotella, Chiesa di Santa Viviana, Chiesa di San Lorenzo, Chiesa di Sant' Antonio, Il Verdiente, Borgo storico di Poggio Canoso, Borgo storico di Castel di Croce, Centro storico Rotella, Borgo storico Rovetino, Borgo storico Capradosso, Santuario di Montemisio, Santuario San Francesco, Monte Ascensione
- Ristorante la Madonnina - Frazione Capradosso di Rotella , Dancing Oasi
- Bar Rutilio, Bar Europa, Alimentari Fedeli, Aliementari Spaccapaniccia, Macelleria Faini
- Agriturismo Il Palmarone, Borghiotto, B&B Rifugio Verde, B&B Capradosso
- Campo sportivo Comunale, Campetto sintetico polivalente, Palestra Comunale, Bocciofila, Campo polivalente Castel di Croce
- Cantina Qunti, Marroncino dell'ascensione, Canina Le Casette Azienda Agricola, Cantina Lacanosa, Caseifici Pacioni, Azienda Agricola Le Capre di Capradosso
- Rocca di Rovetino, Castel di Croce, Poggio Canoso
- Belvedere del Piceno, Piazza Conte Maginaldo Castel di Croce, Piazza Garibaldi, Piazza Venezia, Croce Monte Ascensione
- Borghi Autentici d'Italia
- Fontana Ciccolini
- Piazza Europa
- Rotella (in allestimento)
- Stazione di ricarica Bike presso Poggio Canoso, Capradosso, Rotella, Castel di Croce

CODICE	DA	A	COMUNI ATTRAVERSATI			KM	ALTIMETRIA
AA034	Rotella	Rotella	Capradosso- Castignano	Ponte Tesino - Montalto d. M.	Montecchio - Force	56,6	1086

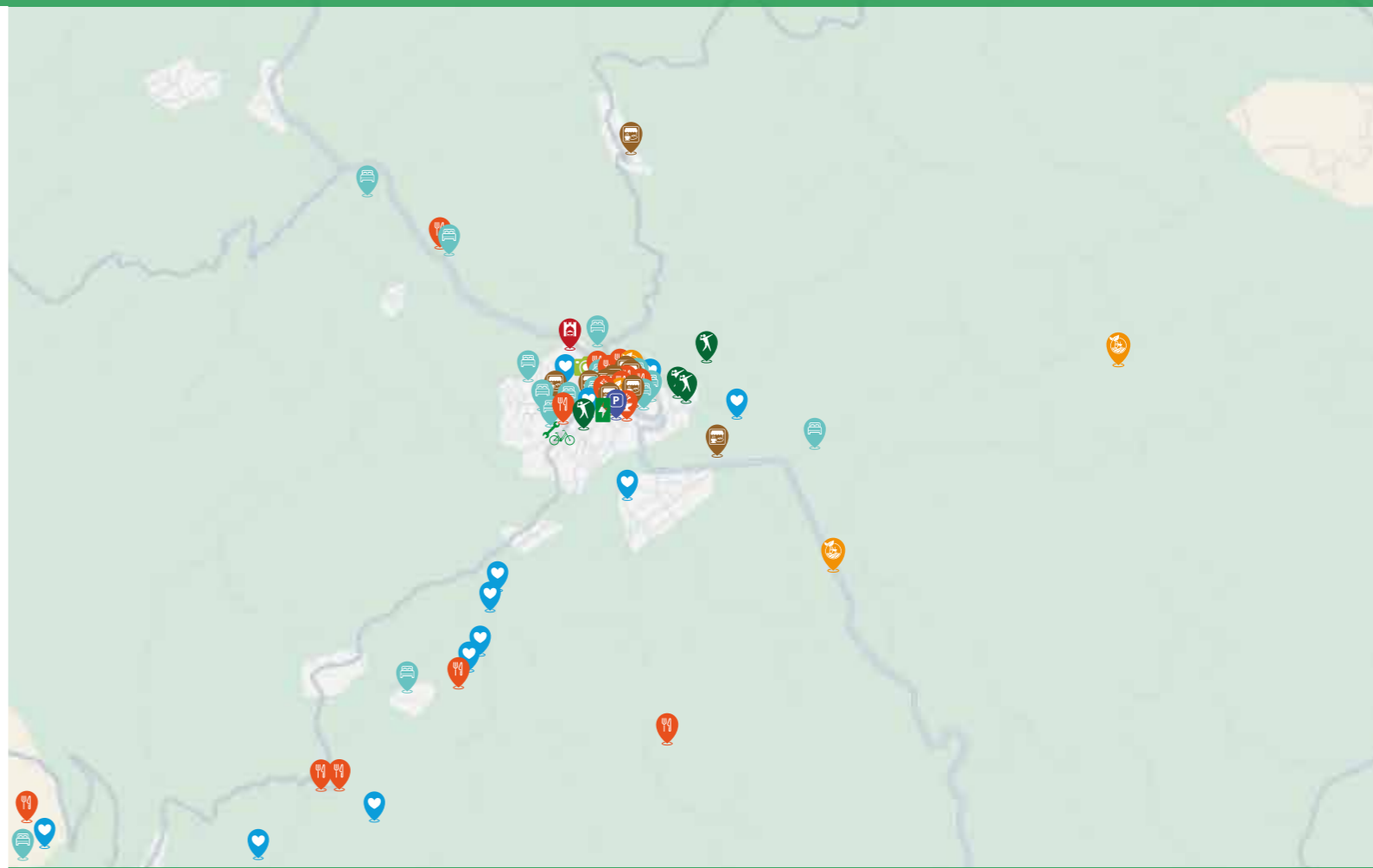


ECCELLENZE E BELLEZZE

Santa Vittoria in Matenano è un borgo medievale nelle Marche, in provincia di Fermo, che si erge su un colle panoramico tra le valli dell'Aso e del Tenna. Noto per il suo ricco patrimonio storico e artistico, come il Convento delle Benedettine, offre una vista spettacolare che spazia dai Monti Sibillini al Mare Adriatico. È un luogo di profonda spiritualità e storia locale.

- Santuario La Collegiata, Chiesa Madonna del Monte, Teatro del Leone, Palazzo Monti
- Ristorante Farfense, Ristorante Taverna Vittoria, Risto Bar Il Maglio
- Bar centrale di Ficiara Bruna, Antica Panetteria Farfense
- Orto di Oliva, Odorisio Country House, Il vecchio torchio B6B, Albergo Ristorante Farfense, La Tana del Cinghiale, La Casita, B&B Antica Fonte del Latte
- Azienda Agricola Brandi, Frantoio Belleggia Giulio, La Fonte del Latte
- Fonte del Latte
- Ex Campo Boario, Piazza Fra Bernardino Urbani
- Belvedere

CODICE	DA	A	COMUNI ATTRAVERSATI			KM	ALTIMETRIA
AA035	Santa Vittoria in Matenano	Santa Vittoria in Matenano	Ponte Maglio - Force	Quinzano - Croce di Casale	Amandola - San Ruffino	66,8	1158

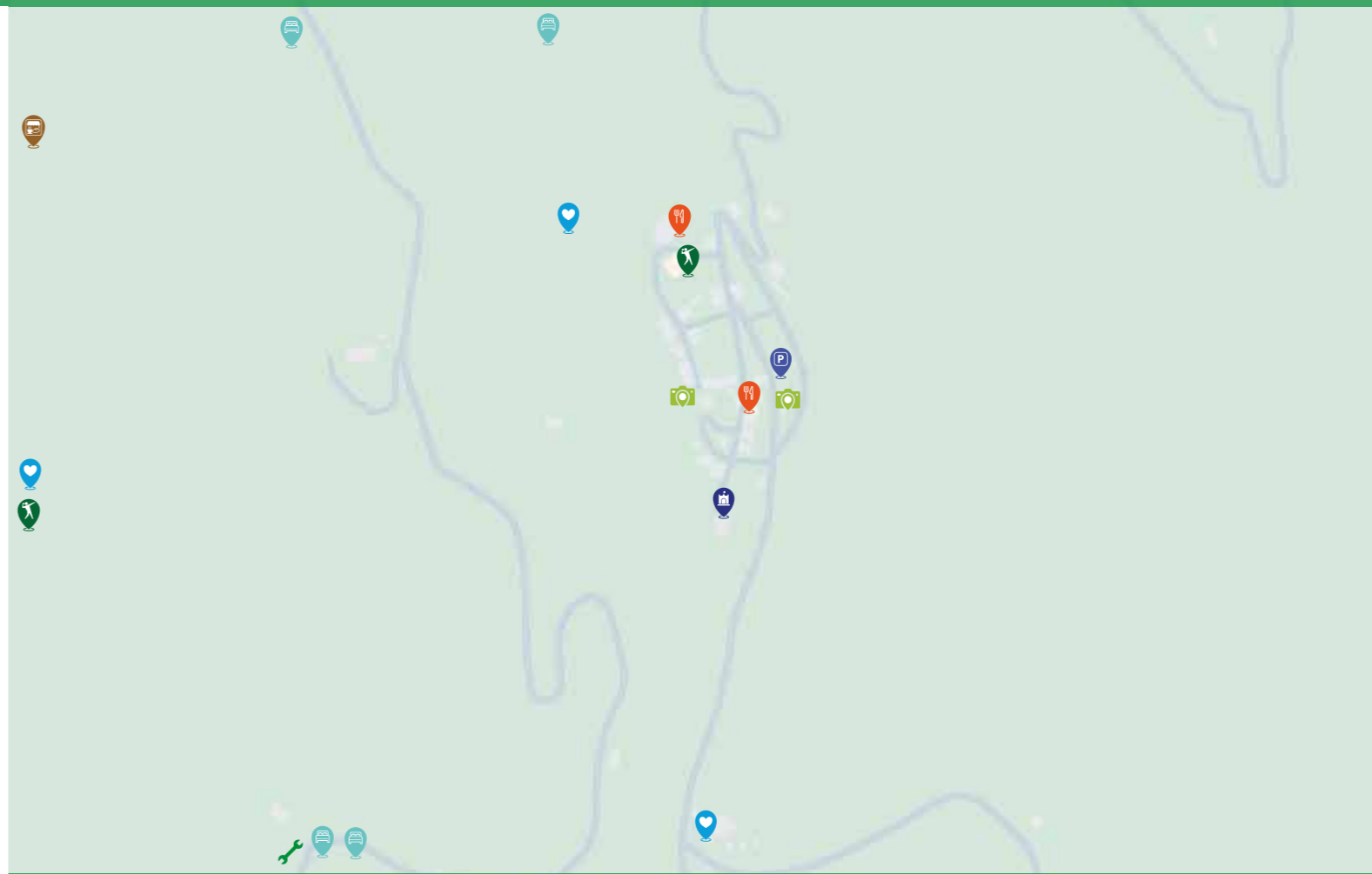
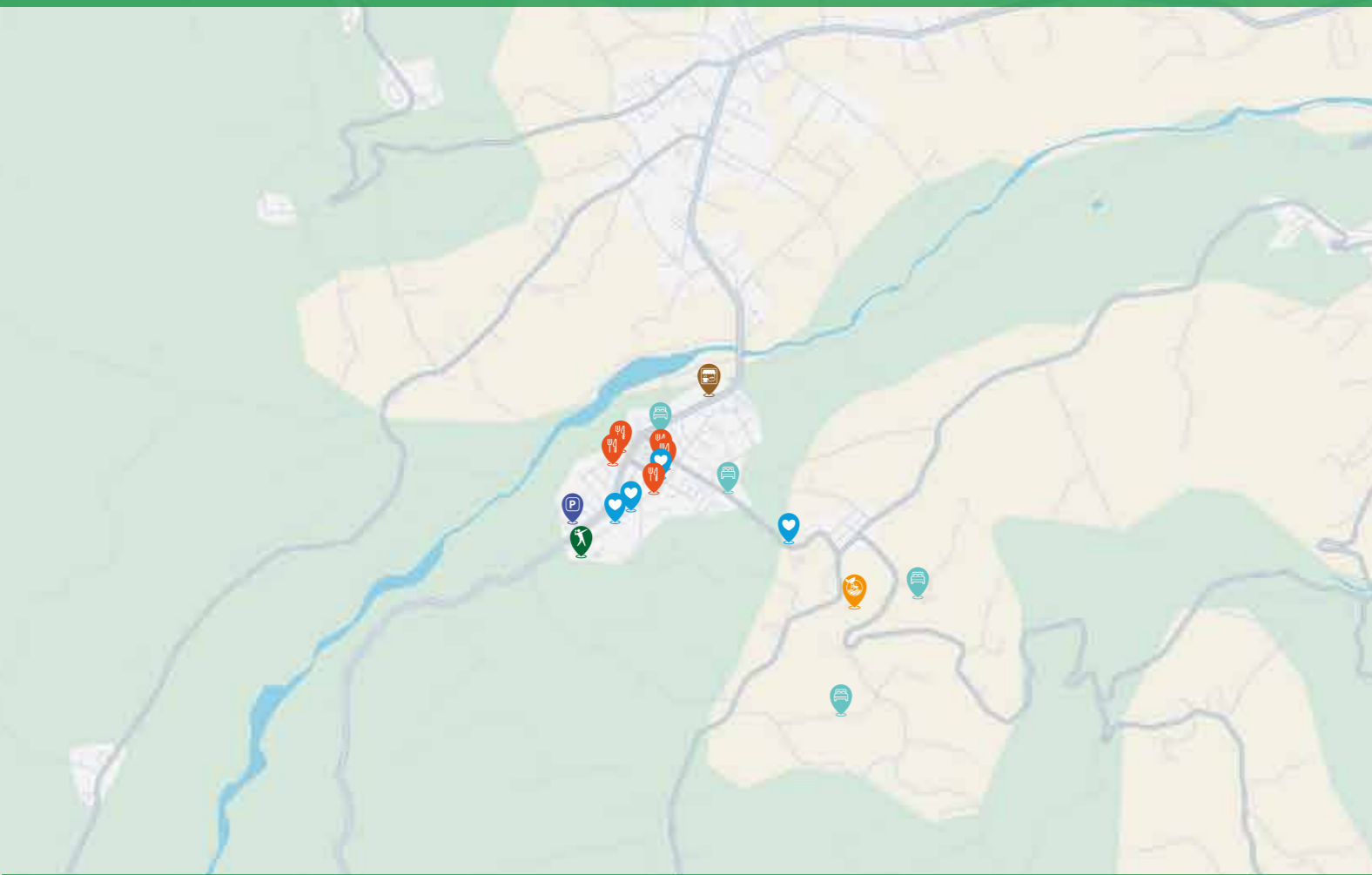


ECCELLENZE E BELLEZZE

Sarnano è uno splendido borgo medievale nelle Marche, in provincia di Macerata, noto per la sua posizione panoramica nel cuore del Parco Nazionale dei Monti Sibillini. Unisce un patrimonio storico-artistico ben conservato a un'importante tradizione termale e turistica montana.

- Borghi Autentici d'Italia
- Cascatelle di Sarnano, Cascata "de lu Vagnatò", Cascata dell'Antico Mulino del Piano, Piazza alta, Parco del Serafino, Via delle Cascate Perdute, Percorso vita, Pozze dell'Acquasanta e Cascata del Pellegrino, Centro storico, Abbazia di Piobbico, Sassotetto
- La Locanda del Serafino, Terme di Sarnano - Residence & SPA, Villa San Raffaello, B&B la Coccinella Golosa, La casa di Lory Sarnano B&B appartamento, "La Marchigiana" Hotel, Hotel Terme, Hotel Brunforte, Hotel ai Pini, Country House Antica Dimora, Camping 4 Stagioni, Palazzo Rossi, Antico Palazzo Sulpizi Dal Pero, Il Borgo delle Sibille, Hotel Hermitage
- Ristorante Ai Pini, "La Marchigiana" Ristorante Enoteca, Ristorante Pizzeria Il Colle, La Patata Bollente, Osteria Scherzi a Parte, Le Clarisse, La Picassera, Pizzeria Pub Sticky Fingers, Decantautore, Da Porverò, Agriturismo le Qierce, Agriturismo Castelvecchio, Pizzeria da Marino, Piccola Baita Sassotetto
- Decantautore, Memphis Belle, Sticky Fingers Pub, Bar Mariani, Bar Orlandi, Bar My Dream, Bar Pizzeria da Marino, Pizzeria Jolly Blu, Gelateria L'Oasi del Gelato, Gran Caffé Italia, L'Antico forno, Forno Canzonetta, Forno Bernabucci, Le Fornarette, La Coccinella Golosa, Baciafemmine
- Piscina Comunale, Palasport, Stadio M. Maurelli, Stadio della Vittoria, Campo da tennis
- Ciauscolo, crostata al torrone, prodotti agricoli. Salumi Monterorri, Azienda agricola Il Tesoro dei Sibillini, Azienda Agricola Pennesi Il dolce angolo, Azienda Agricola La Casa Rosa, Il Profumo del Pascolo
- Piazza Perfetti
- Parcheggio Bozzoni
- Piazza della Libertà, Via Corridoni, Loc. Brilli
- Chronobike, Matteo Petetta
- I.go Bozzoni

CODICE	DA	A	COMUNI ATTRAVERSATI			KM	ALTIMETRIA
AA036	Sarnano	Sarnano	Pieca - Gole del Fiastrone/Lame Rosse	Campicino - Terrazza con Croce	Pianatelle	45,4	1057



ECCELLENZE E BELLEZZE

Servigliano è un affascinante borgo in provincia di Fermo, nelle Marche, noto per la sua struttura settecentesca a pianta quadrata perfettamente conservata, progettata dall'architetto Virginio Bracci. Questo centro storico, che si distingue per il suo rigore geometrico, è un esempio unico di urbanistica illuminista. Il paese è anche tristemente noto per l'ex campo di prigionia e internamento della Prima e Seconda Guerra Mondiale, oggi luogo di memoria.

- Parco della Pace, Casa della Memoria, Antica fonte sulla via per Servigliano, Borgo storico
- Agriturismo Cascina Degli Ulivi, Villa Funari Country House, Hotel San Marco da Zena', Villa Shmitanka,
- Chiostru da zenà, Pane e Vino, Lu Ministru Osteria Piccolo Caffè, Ristorante Pizzeria Re Leone, Il Quadrifoglio di Bartucci Manlio
- Pasticceria Bar '700
- Fattoria Dezi, Polozzi Bio
- Campo sportivo comunale "E. Settimi"
- P3 in via Mazzini

CODICE	DA	A	COMUNI ATTRAVERSATI			KM	ALTIMETRIA
AA037	Servigliano	Servigliano	S. Angelo in P. - Ripe S. Ginesio	Loro Piceno - Mogliano	Montegiorgio	54,1	983
AM002	Servigliano	Servigliano	Percorso misto intorno al Borgo di Servigliano				

ECCELLENZE E BELLEZZE

Smerillo è un piccolo e affascinante borgo medievale, situato in provincia di Fermo e noto per la sua posizione panoramica. Offre viste mozzafiato che spaziano dai Monti Sibillini fino al Mare Adriatico. Circondato da boschi rigogliosi, sentieri panoramici e affascinanti formazioni rocciose, Smerillo è la meta perfetta per escursioni, passeggiate rigeneranti e momenti di contemplazione.

- La Fessa di Smerillo, Il Bosco di Smerillo, La Sorgente d'acqua sulfurea, Il Sentiero delle Fonti Storiche, "La Castagnata in Piazza" sagra che si svolge la terza domenica di Ottobre C.da Ceresola (in fase di realizzazione)
- Bar San Ruffino
- Ristorante Le Logge, Locanda Le Fate
- Villa Viola Country Home, Casa dei Tulipani, Agriturismo "Amargi", Agriturismo "La Conca"
- Strada Lu Pia'
- La Rocca di Smerillo
- Campo Sportivo Polivalente San Martino al Faggio, Campo Sportivo Polivalente Smerillo
- Il Belvedere Adriatico, Il Belvedere dei Sibillini

CODICE	DA	A	COMUNI ATTRAVERSATI			KM	ALTIMETRIA
AA038	Smerillo	Smerillo	Servigliano	S. Vittoria in Matenano	Montefalcone A.	34,6	672
AA039	Smerillo	Smerillo	Il percorso delle Fonti			22,1	575

RilanciAMO l'Italia®

www.ciaobellezza.it/rilanciamo-l-italia/



<https://neurons.community/7x-mille/>

Realizzazione: Onirica Srl Società Benefit Provaglio d'Iseo BS
Impaginazione e Grafica: Angelo Silano Villanova del Battista AV con il supporto di Denise Pippo
Contributo e supporto dei 32 Comuni sui Sibillini e dintorni convenzionati